

नदियाँ / Rivers

(लगभग 6650 km)

- नील नदी: विक्टोरिया झील से निकलनेवाली यह नदी विश्व की सबसे लम्बी नदी है। अस्वान बांध व नासिर झील इसी पर स्थित है।

(लगभग 6400 km)

- आमेजन: आयतन की दृष्टि से विश्व की यह सबसे बड़ी एवं लंबाई में विश्व की दूसरी सबसे नदी है।

Nile River: This river originating from Lake Victoria is the longest river in the world. The Aswan Dam and Nasir Lake are situated on it.

□ **Amazon:** In terms of volume, it is the largest river in the world and second longest river in the world.

➤ मिसीसिपी-मिसौरी नदी:
यह विश्व का सबसे बड़ा नदी-
तंत्र बनाती है। यह नदी पक्षी-
पाद डेल्टा बनाती है।

➤ रियो-ग्रांडे: यह संयुक्त
राज्य अमेरिका व मैक्सिको
की सीमा बनाती है।

□ **Mississippi-Missouri
River:** It forms the largest
river system in the world.
This river forms the bird-
foot delta.

□ **Rio-Grande:** It forms
the border of the United
States and Mexico.

→ U.S.A- कनाडा की सीमा बनाती है

➤ सेंट – लॉरेंस नदी: यह विश्व
का व्यस्ततम आंतरिक जल
परिवहन मार्ग है। नियाग्रा
जलप्रपात इसी नदी पर स्थित
है।

St. Lawrence River: It is *one of*
the busiest inland water
transport route in the
world. Niagara Falls is
located on this river.

➤ राइन: यह यूरोप का सबसे व्यस्ततम आंतरिक जल परिवहन मार्ग है। इसे कोयला नदी भी कहा जाता है। यूरोप का व्यस्ततम बंदरगाह रॉटरडम इसी पर स्थित है।

➤ डेन्यूब नदी: जर्मनी के ब्लैक फॉरेस्ट पर्वत से निकलने वाली यह नदी यूरोपीय देशों के राजधानियों बेलग्रेड (Serbia), ब्राटिस्लावा (Slovakia), बुखारेस्ट (रोमानिया), बुडापेस्ट (हंगरी) व वियना (ऑस्ट्रिया) गुजरते हुए काला सागर में गिरती है।

□ Rhine: It is ^{one of} the busiest inland water transport route in Europe. It is also called the coal river. ^{one of the} Europe's busiest port Rotterdam is located on it.

Danube River: Originating from the Black Forest Mountains of Germany, this river falls into the Black Sea passing through the capitals of European countries, Belgrade (Serbia), Bratislava (Slovakia), Bucharest (Romania), Budapest (Hungary) and Vienna (Austria).

➤ वोल्गा नदी: वाल्दाई
पहाड़ी से निकलनेवाली यह
नदी कैस्पियन सागर में
गिरती है। यह यूरोप की सबसे
लम्बी नदी है।

□ **Volga River:** This river
originating from the Valdai
hill falls into the Caspian Sea.
It is the longest river in
Europe.

➤ कांगो/ जायरे नदी: यह नदी विषुवत रेखा को दो बार काटते हुए पार करती है। स्टेनले व लिविंगस्टोन जलप्रपात इसी पर स्थित है।

□ **Congo/Zaire River:**
This river crosses the equator cutting twice.
Stanley and Livingstone Falls are located on this.

➤ लिम्पोपो नदी: द.
अफ्रीका के हाई वेल्ड से
निकले वाली यह नदी मकर
रेखा को दो बार काटती है।

➤ माही नदी: भारत की यह
नदी कर्क रेखा को दो बार
काटती है।

□ Limpopo River: d.
Originating from the
High Veld of Africa, this
river cuts the Tropic of
Capricorn twice.

**Mahi River: This river
of India cuts the Tropic
of Cancer twice.**

➤ अमूर नदी: यह नदी
चीन व रूस की सीमा
बनाती है।

Amur River: This river forms the border between China and Russia.

➤ मेकांग नदी: यह
दक्षिण-पूर्व एशिया की
सबसे लम्बी नदी है।

Mekong River: It is the longest river in South-East Asia.

➤ मरे - डार्लिंग नदी:

यह कोशियुस्को पर्वत
से निकलती है एवं
आस्ट्रेलिया की सबसे
बड़ी नदी है।

□ **Murray-Darling
River: It originates
from Mount
Kosciusko and is
the largest river in
Australia.**


यांग्त्सी → ये विश्व की
तीसरी सबसे लंबी
(लगभग 6300 km) तथा एशिया की सबसे लंबी नदी है।

झील (Lake)



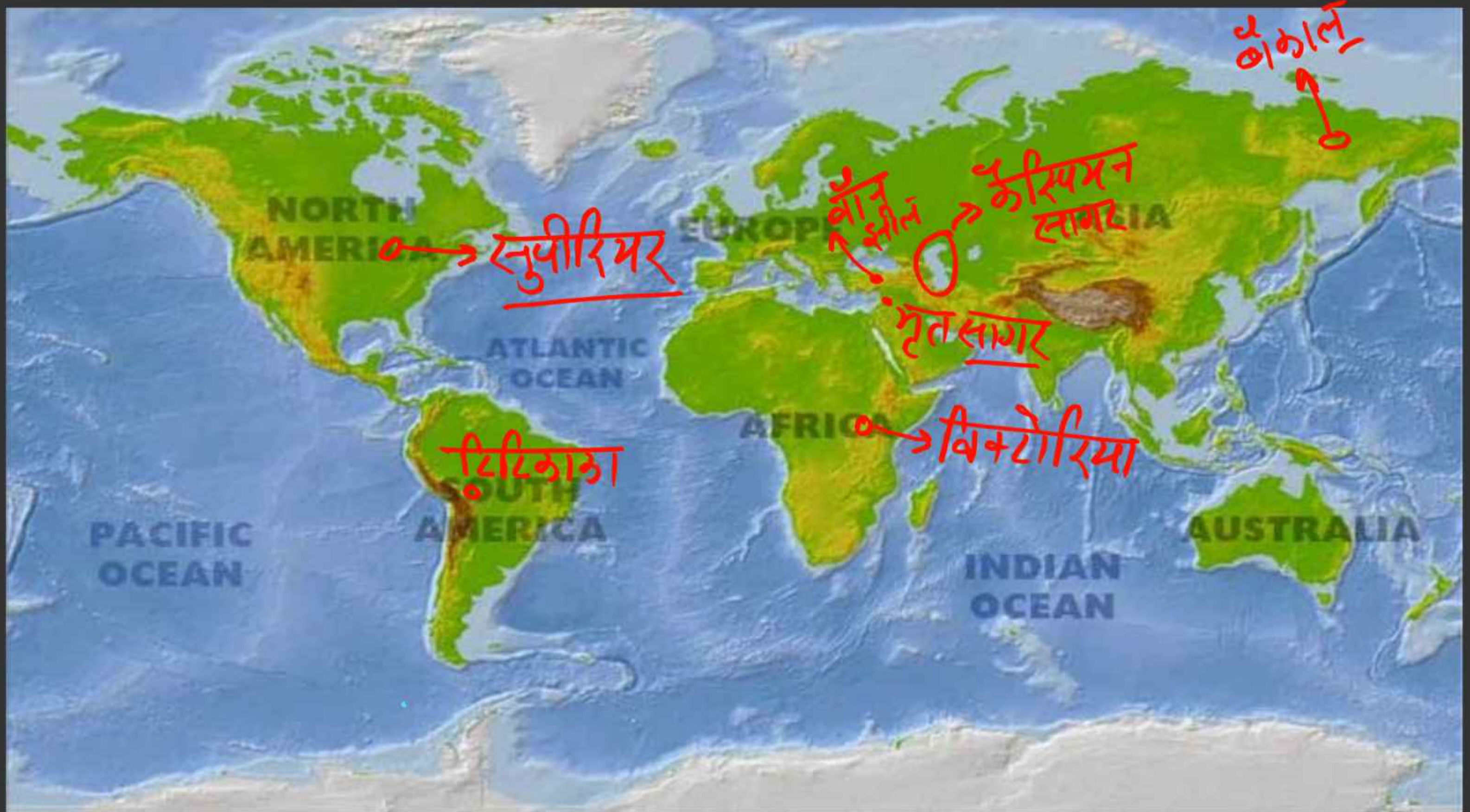
स्थल

स्थल



स्थल

स्थल



मुख्य झीलें/ **Main Lakes**

- **कैस्पियन सागर:** यह ^{सबसे बड़ी} खारे पानी की झील, विश्व में सबसे बड़ी झील है।
- **सुपीरियर झील:** यह ताजे पानी की सबसे बड़ी व विश्व में दूसरी बड़ी झील है।
- **विक्टोरिया झील:** यह तीसरी सबसे बड़ी झील है।

Caspian Sea: This salt water lake is the largest lake in the world.

□ **Lake Superior:** It is the largest fresh water lake and second largest in the world.

Lake Victoria: It is the third largest lake.

and largest salt water lake.

➤ बैकाल झील: यह सबसे गहरी झील है। (1642 m)

➤ टिटिकाका झील:- यह सबसे ऊँची झील है।

➤ मृत सागर: यह सबसे नीची झील है। (304 m)

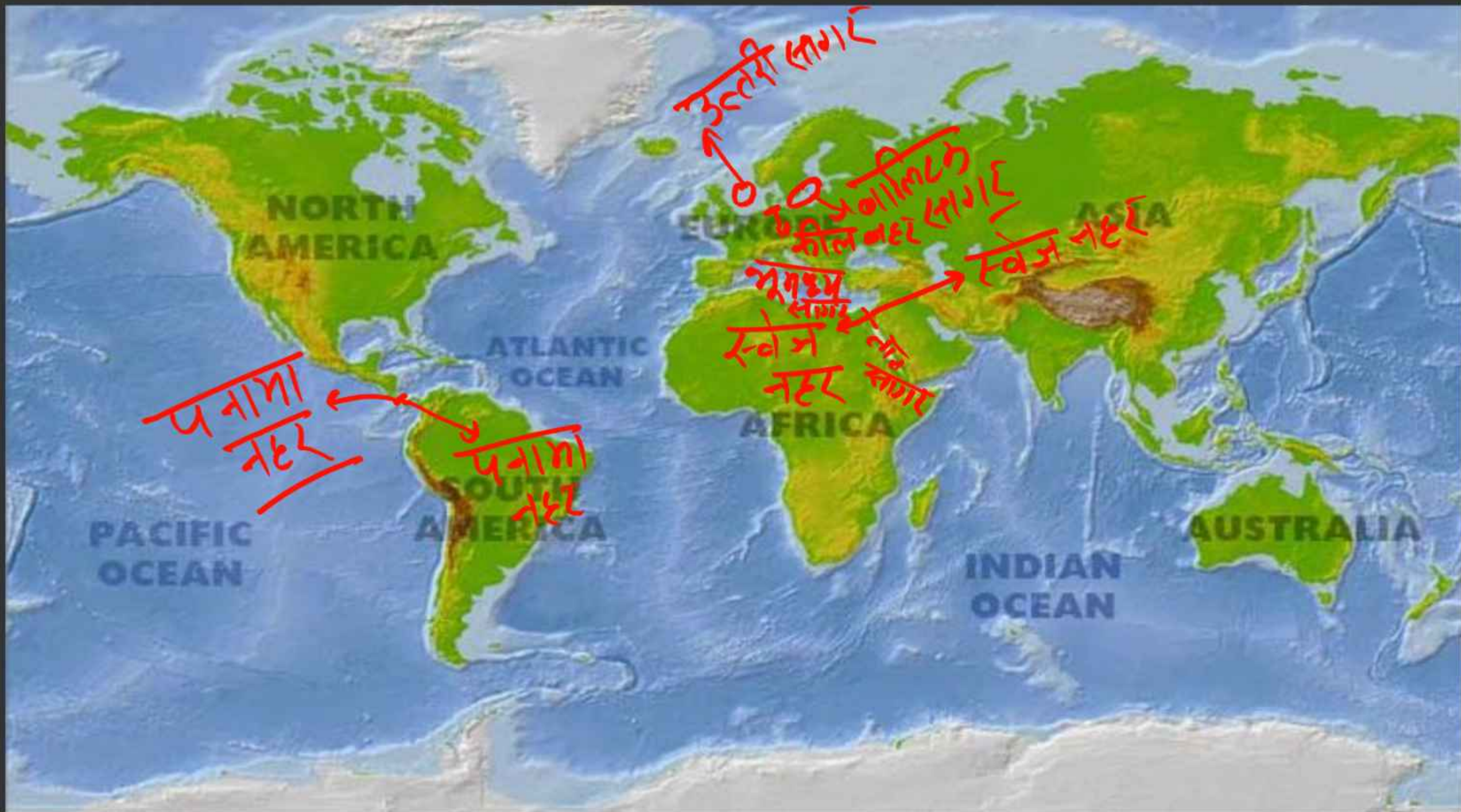
➤ वान झील: तुर्की की यह झील दुनिया की सबसे ज्यादा लवणता वाली झील है।

Lake Baikal: It is the deepest lake. (1642 m)

Lake Titicaca:- It is the highest lake. (3810 m)

Dead Sea: It is the lowest lake. (304 m)

□ Van Lake: This lake of Turkey is the highest salinity lake in the world.



1	कील नहर Kiel canal	जर्मनी (<u>उत्तरी सागर</u> एवं <u>बाल्टिक सागर</u> के बीच) Germany (b/w North sea and Baltic Sea)
2	स्वेज नहर Suez Canal	मिस्र (<u>लाल सागर</u> एवं <u>भूमध्य सागर</u> को जोड़ती है।) Egypt (connects the Red and the Mediterranean Sea.)
3	पनामा नहर Panama Canal	पनामा (<u>अटलाण्टिक</u> एवं <u>प्रशान्त महासागर</u> को) Panama (connects the Atlantic and the Pacific Ocean)