

एशिया महाद्वीप

- * अरल सागर या झील :- ये कजाकिस्तान व उज्बेकिस्तान की सीमा पर स्थित है।
→ आमू दरियाँ व सिर दरियाँ नदियाँ अपना पल अरल सागर में गिरती हैं।
- * बाल्यश झील (Ballkash Lake) ⇒ कजाकिस्तान में स्थित है।
(situated in Kazakhstan.)
- * बैकाल झील (Bikal Lake) :- रूस में (in Russia)
→ विश्व की सबसे गहरी झील है (world's deepest lake.)
- * टोन्ले-सप-झील (Tonle-sap-lake) :- कम्बोडिया में (in Cambodia)
- * टोबा झील (Toba Lake) :- इंडोनेशिया में (in Indonesia)

* एशिया की प्रमुख नदियाँ (Rivers of Asia)

- हेलमंद नदी (Helmand River) :- ये अफगानिस्तान की सबसे लंबी नदी है।
(Helmand River is the longest River of Afghanistan.)
- चाओफ़ाया नदी → ये थाईलैंड की प्रमुख नदी है।
(Chao Phraya River is the main river of Thailand)
- यांगतों नदी (यैलॉ रिवर) :- 'चिन' का शोक' कहा जाता है।
(Sorrow of China)
→ चिन की नदी है।
- यांगतों नदी एशिया की सबसे लंबी नदी है।
(The Yangtze River is the longest river of Asia)

मेकांग नदी पर कम्बोडिया की राजधानी फेनोम पेन्ह स्थित है।
(Phnom Penh capital of Cambodia located on Mekong River.)

ओब, येनेसी व लीना ये तीनों रूस की नदियाँ हैं।

(Ob, Yenisei and Lena - These three rivers of Russia.)

इरावदी नदी को म्यामाड़ की जीवन रेखा कहा जाता है।

(Irrawaddy - Lifeline of Myanmar.)

* बेरिंग अलसंधि (Bering Strait):-

अलास्का को रूस से अलग करती है।

(Separates Alaska from Russia.)

* मलक्का अलसंधि (Malacca Strait):-

मलेशिया को सुमात्रा द्वीप से अलग करती है।

(Malacca Strait separates Malaysia from the Sumatra Island.)

* बाब-एल-मन्देब अलसंधि (Bab-el-mandeb):-

यमन को जिबूती से अलग करती है।

(Bab-el-mandeb Strait separates Yemen from Djibouti.)

* अफ्रीका महाद्वीप (Africa continent) *

अफ्रीका क्षेत्रफल की दृष्टि से दूसरा बड़ा महाद्वीप है।

(It is second largest continent in terms of area.)






अफ्रीका का सबसे बड़ा महाद्वीप मैडागास्कर है।

(The largest island of Africa is Madagascar.)




अफ्रीका विश्व का एकमात्र ऐसा महाद्वीप जहाँ से कर्क, मकर व विषुवत तीनों रेखाएँ गुजरती हैं।

(Africa is the only continent in the world through which all three tropic of Cancer, Tropic of Capricorn and Equator pass.)

अफ्रीका के प्रमुख पर्वत (Major mountains of Africa)

- (1)  अटलस पर्वत (Atlas mts.)
- (2)  डैकनसबर्ग पर्वत (Dakensberg mts.)
- (3)  किलिमंजारी पर्वत (Kilimanjaro mts.)
- (4)  कैन्या पर्वत (Kenya mts.)
- (5)  रूवेनजोरी पर्वत (Ruvenzori mts.)

* अफ्रीका के प्रमुख मरुस्थल
(Major Desert of Africa)

- (1)  सहारा मरुस्थल (Sahara Desert)
- (2)  कलाहारी मरुस्थल (Kalahari Desert)
- (3)  नामिब मरुस्थल (Namib Desert)