



# SSC GD 2025



## अवसर बेच

# GEOGRAPHY

## प्रायद्वीपीय भारत की नदियां

Part -2

LIVE 06-06-2024 04:00 PM



Imp. Notes → पैन्नार नदी कर्नाटक और आंध्रप्रदेश राज्यों में बहती है।

→ भरतपुष्पा नदी का दूसरा नाम - पौनानी (Ponnani)

→ प्राचीन काल में कावेरी नदी को 'पूनी' के नाम से जाना जाता था।

→ बनास नदी Raj के राजसमंद जिले में अरावली पहाड़ियों में वैरीन के मठ से निकलती है।

→ राशिकुल्या नदी उड़ीसा की नदी है।

→ पैन्नार नदी कर्नाटक की मंदिदुर्ग पहाड़ी से निकलती है।

- मुहुरी नदी त्रिपुरा में बहती है।
  - ↳ इसको 'लिटिल फेनी' भी कहा जाता है।
- तिराप और नोआ अरुणाचल प्रदेश में बहती है।

ताम्रपर्णी नदी → उदुगम / उदुगम → सह्याद्री (पश्चिमी घाट)  
Tamparpani river (Sahyadri) western ghats

↳ Gulf of Mannar (मन्नार की खाड़ी में अपना जल गिराती है।)

# \* अरब सागर में जल गिराने वाली नदियाँ

साबरमती / Sabarmati

माही / Mahi

नर्मदा / Narmada

तापी / Tapi (Tapti)

मांडवी (Mandovi)

जुआरी (Zuari)

गंगावेली (Gangavelli)

शारावती (Sharawati)

भरतपुजा (Bharatkapuja)

पेरियार (Periyar)

पम्बा (Pamba)



गोवा

कर्नाटक

केरल

ये चारों नदियाँ अपना जल रवंभात की खाड़ी में गिराती हैं। अरब सागर स्थिति में सागर में एक स्थिति है।

Tank, साबरमती, माही, नर्मदा

\* लूनी नदी → Luni River  
उद्गम/origin - अरावली पहाड़ी से निकलती है।  
originates from Aravalli range.

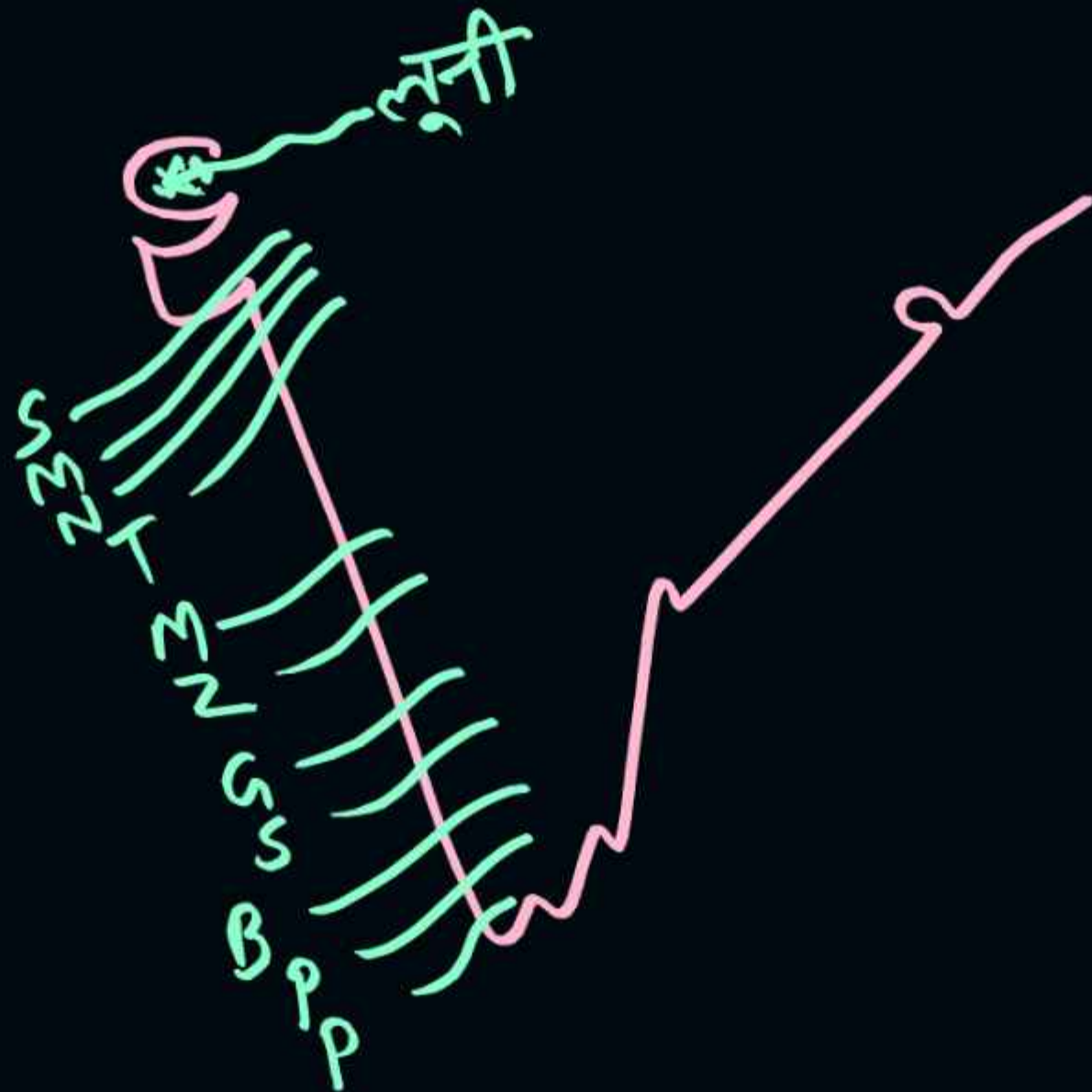
↳ मुहाना (Mouth) - Rann of Kutch  
(कच्छ के रंग में अपना जल गिराती है।)

↳ एक अंतर्वाही नदी है। → ऐसी नदी जो अपना जल समुद्र में नहीं  
(Inland river) गिराती है।

→ लूनी नदी को 'रेगिस्तान की गंगा' भी कहते हैं।

→ सहायक नदियाँ → जवाई, बूँदी, खारी, सरसुती  
(Tributaries) Jawai, Bundi, Khari, Sarasuti

(Arabian Sea)



\* साबरमती नदी → Sabarmati river उदुगम/origin - राजस्थान में अरावली की पहाड़ियों से निकलती है।  
(Rises from Aravalli in Raj.)

Tributaries → बाकल, हाथमती, बैतरक, माजम, हरनाव  
(सहायक नदियाँ) Bakal, Hathmati, Butrak, Majam, Harnav

\* माही नदी → Mahi river  
उद्गम - मध्य प्रदेश के धार जिले से या मेहद झील से निकलती है।

Originates from Dhar district of MP or Mehad lake

→ माही नदी कर्क रेखा को दो बार काटती है।  
Mahi river cuts the tropic of cancer twice.

→ सहायक नदियाँ - जाखम, सोम, चाप, अनस, मोरेन  
(Tributaries) (Jakhm), Som, Chap, Anas, Moren.

नर्मदा नदी → 1312 Km long  
\* Narmada River उदुगम - मध्य प्रदेश में अमरकंटक से निकलती है।  
Originates from Amarkantak in Madhya Pradesh.

नर्मदा नदी के दक्षिण में सतपुड़ा पर्वत व उत्तर में विंध्यांचल पर्वत  
Narmada river flows between Satpura in the south है।  
and Vindhyan range in the north.

State / राज्य → Madhya Pradesh, Maharashtra and Gujarat.

Tributaries → शेर, दूधी, शक्कर, तवा, बरना, गंजाल, औरसंग व बंजर  
(सहायक नदियाँ) Sher, Dhudi, Sakkar, Tawa, Barana, Ganjal, Orsang,  
Banjar

→ नर्मदा नदी भारत की पाँचवी सबसे बड़ी नदी है।

→ नर्मदा नदी प्रायद्वीपीय भारत की अरब सागर में जल गिराने वाली सबसे लंबी नदी है।

Narmada river is the first longest westward flowing river.

विंध्यमालपर्वत

← नर्मदा

सतपुड़ा पर्वत

← तापी

\* तापी नदी → 724 Km long  
(Tapi river)

उद्गम - तापी नदी महाराष्ट्र के बैतूल जिले के मुलताई नामक स्थान से निकलती है।

Originates from Multai in the Betul district of Maharashtra.

→ तापी नदी पश्चिम की ओर (अरब सागर) बहने वाली दूसरी सबसे लंबी नदी है।  
Tapi river is the second largest westward flowing river.

सहायक नदियाँ → पूर्णा, वधूर, गिरना, बोरी, पांझर, अनेर, मोरना  
(Tributaries) → Purna, Vaghar, Girna, Bori, Panjhar, Anar, Morna

Tapi river → MP, Maharashtra and Gujarat

\* Mandovi River → Life line of Goa / गोवा की जीवन रेखा  
मांडवी नदी

↳ गोवा की राजधानी पणजी मांडवी नदी के किनारे  
Panaji city located on the स्थित है।  
Mandovi river.

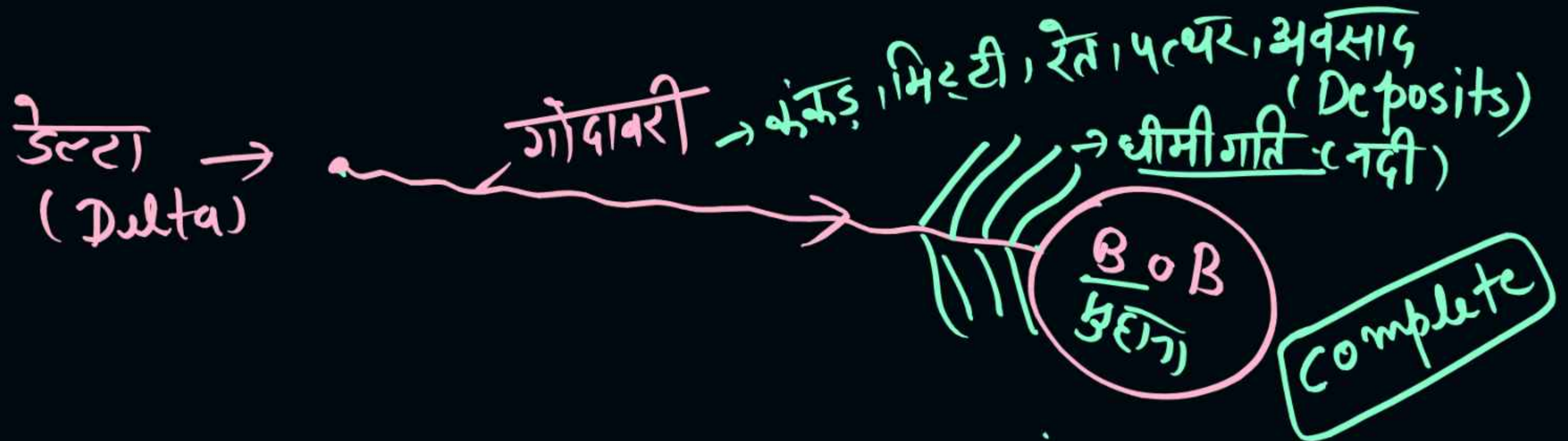
\* Zuari River → जुआरी नदी के तट पर मर्मुगोवा बंदरगाह स्थित है।  
Marmugao port is located on the जुआरी नदी.

\* गंगावेली और शरावती कर्नाटक की नदियाँ हैं।  
Gangavelli and Sharavati river - Karnataka

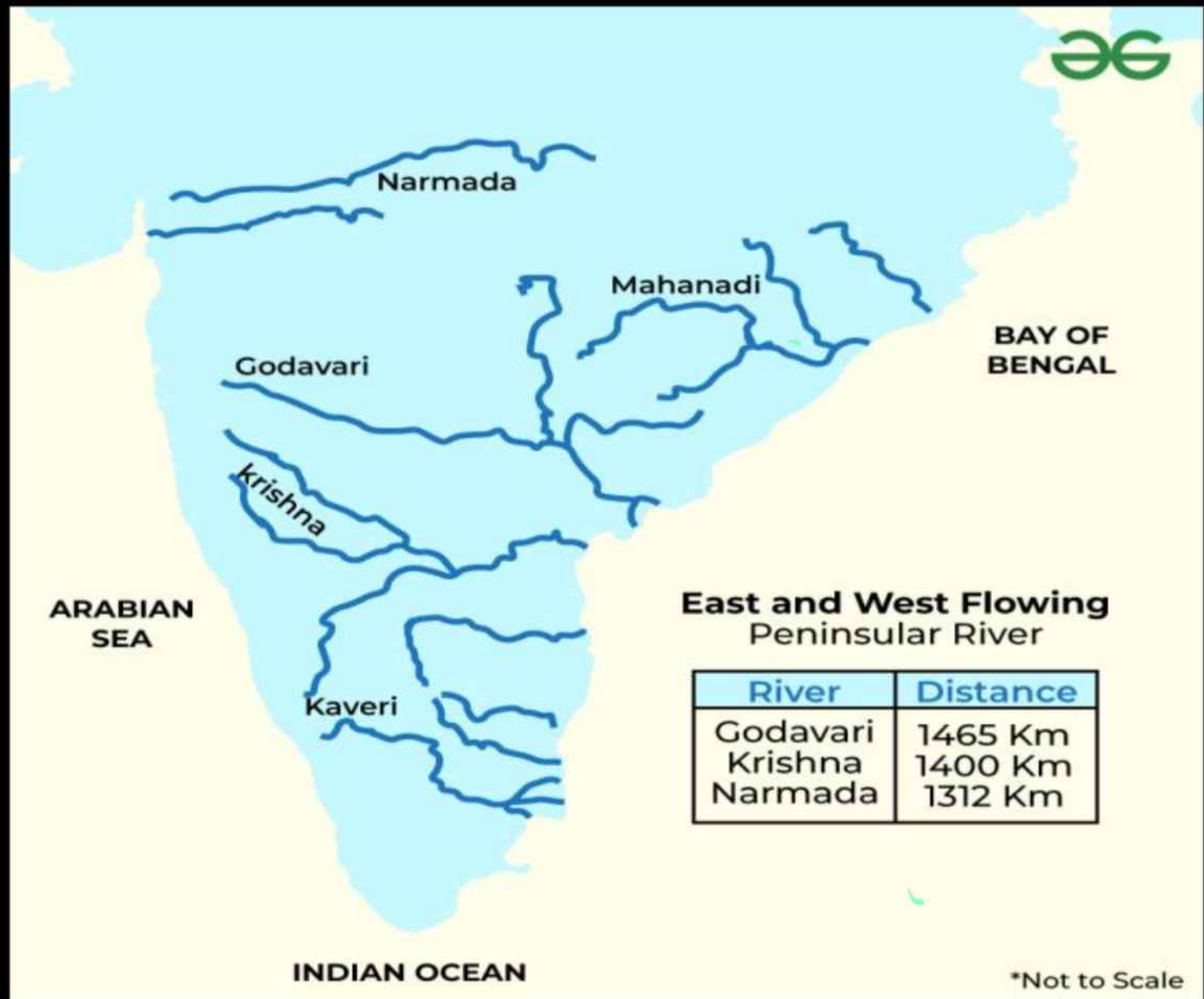
\* भरतपुञ्जा नदी → केरल की अन्नामलाई पहाड़ी से निकलती है।  
Bharatha puñja river originates near Anamalai hills in Kerala  
→ पोंनानी के नाम से भी जाना जाता है।  
also known as Ponnai.

\* पेरियार - केरल की नदी है।  
→ इडुक्की डैम है।  
(Idukki dam)

Pamba  
पंबा नदी → 'केरल की गंगा' कहते हैं।







ARABIAN SEA

BAY OF BENGAL

**East and West Flowing Peninsular River**

River	Distance
Godavari	1465 Km
Krishna	1400 Km
Narmada	1312 Km

INDIAN OCEAN

\*Not to Scale

1. निम्नलिखित में से कौन-सी नदी अरब सागर में गिरती है:

- (a) नर्मदा
- (b) कावेरी
- (c) गोदावरी
- (d) गंगा

**Which of the following rivers falls into the Arabian Sea:**

- (a) Narmada**
- (b) Kaveri**
- (c) Godavari**
- (d) Ganga**

2. प्रायद्वीपीय नदियों के समूह पहचान कीजिए।

- (a) नर्मदा, घाघरा, कृष्णा, गंडक
- (b) नर्मदा, ब्यास, सोन, गोदावरी
- (c) तापी, रावी, गोदावरी, कृष्णा
- (d) महानदी, गोदावारी, कृष्णा, कावेरी

**Identify the groups of peninsular rivers.**

- (a) Narmada, Ghaghara, Krishna, Gandak**
- (b) Narmada, Beas, Son, Godavari**
- (c) Tapi, Ravi, Godavari, Krishna**
- (d) Mahanadi, Godavari, Krishna, Kaveri**

3. निम्नलिखित में से कौन-सी भारत की सबसे बड़ी प्रायद्वीपीय नदी है ?

- (a) कृष्णा
- (b) गोदावरी
- (c) कावेरी
- (d) महानदी

**Which of the following is the largest peninsular river of India?**

- (a) Krishna**
- (b) Godavari**
- (c) Kaveri**
- (d) Mahanadi**

4. निम्नलिखित में से कौन-सी नदी केरल राज्य में नहीं बहती है?

- (a) पेन्नार
- (b) भारथापुझा
- (c) पम्बा
- (d) पेरियार

**Which of the following rivers does not flow in the state of Kerala?**

- (a) Pennar**
- (b) Bharathapuzha**
- (c) Pamba**
- (d) Periyar**

5. अनेर, पंजारा और वाघुर किस नदी की सहायक नदियाँ हैं?

- (a) गोदावरी
- (b) महानदी
- (c) तापी
- (d) कावेरी

**Aner, Panzara and Waghur are tributaries of which river?**

- (a) Godavari**
- (b) Mahanadi**
- (c) Tapi**
- (d) Cauvery**

6. निम्नलिखित में से कौन-सा राज्य तापी बेसिन का हिस्सा नहीं है?

- (a) राजस्थान
- (b) महाराष्ट्र
- (c) गुजरात
- (d) मध्य प्रदेश

**Which of the following states is not a part of the Tapi basin?**

- (a) Rajasthan**
- (b) Maharashtra**
- (c) Gujarat**
- (d) Madhya Pradesh**

7. निम्नलिखित में से कौन-सी नदी छत्तीसगढ़ के जिले में सिंहावा के निकट से निकलती है और ओडिशा से बहते हुए अंततः बंगाल की खाड़ी में गिरती है ?

- (a) महानदी
- (b) गोदावरी
- (c) कृष्णा
- (d) कावेरी

**Which of the following rivers originates near Singhawa in the district of Chhattisgarh and flows through Odisha and finally falls into the Bay of Bengal?**

- (a) Mahanadi      (b) Godavari**
- (c) Krishna**
- (d) Cauvery**

8. लगभग 724 km के विस्तार के साथ, कौन-सी नदी प्रायद्वीपीय भारत की सबसे महत्वपूर्ण नदियों में से एक है?

- (a) तापी
- (b) भवानी
- (c) ब्यास
- (d) पलार

**With a length of about 724 km, which river is one of the most important rivers of peninsular India?**

- (a) Tapi**
- (b) Bhavani**
- (c) Beas**
- (d) Palar**

9. मूसी नदी निम्नलिखित में से किस नदी की सहायक नदी है?

- (a) कृष्णा
- (b) गंगा
- (c) गोदावरी
- (d) यमुना

**Musi river is a tributary of which of the following rivers?**

- (a) Krishna**
- (b) Ganga**
- (c) Godavari**
- (d) Yamuna**

10. प्राचीन काल में किस नदी को तमिल में 'पूनी' के नाम से भी जाना जाता था जो कर्नाटक और तमिलनाडु राज्यों से होकर दक्षिण-पूर्व दिशा में बहने वाली चौथी सबसे बड़ी नदी है ?

- (a) सतलुज नदी
- (b) तापी नदी
- (c) रावी नदी
- (d) कावेरी नदी

**Which river was also known as 'Pooni' in Tamil in ancient times, which is the fourth largest river flowing in the south-east direction through the states of Karnataka and Tamil Nadu?**

- (a) Sutlej River (b) Tapi River**
- (c) Ravi River (d) Kaveri River**

11. भारत में कौन सी नदी भ्रंश घाटी से होकर बहती है ?

- (a) सोन
- (b) नर्मदा
- (c) पेरियार
- (d) पेनगंगा

**Which river in India flows through a fault valley?**

- (a) Son**
- (b) Narmada**
- (c) Periyar**
- (d) Penganga**

12. कौन सी पर्वत श्रृंखला कृष्णा नदी का उद्गम स्थल है?

- (a) विंध्य श्रृंखला
- (b) सतपुड़ा श्रृंखला
- (c) पूर्वी घाट
- (d) सह्याद्रि श्रृंखला

**Which mountain range is the origin of Krishna River?**

- (a) Vindhya Range**
- (b) Satpura Range**
- (c) Eastern Ghats**
- (d) Sahyadri Range**

13. वर्धा नदी, निम्नलिखित में से किस नदी प्रणाली की महत्वपूर्ण नदियों में से एक है?

- (a) गोदावरी
- (b) महानदी
- (c) गंगा
- (d) कृष्णा

**Wardha River is one of the important rivers of which of the following river systems?**

- (a) Godavari**
- (b) Mahanadi**
- (c) Ganga**
- (d) Krishna**

14. निम्नलिखित में से कौन-सी नदी, पाँचवीं सबसे बड़ी नदी होने के साथ पश्चिम में बहने वाली सबसे बड़ी नदी भी है?

- (a) गोदावरी नदी
- (b) अरवरी नदी
- (c) नर्मदा नदी
- (d) सुवर्णरेखा नदी

**Which of the following rivers is the fifth largest river as well as the largest west flowing river?**

- (a) Godavari River**
- (b) Arvari River**
- (c) Narmada River**
- (d) Subarnarekha River**

15. कौन सा भारतीय राज्य, ब्राह्मणी, खरकाई और स्वर्णरेखा नदियों का स्रोत है?

(a) मध्य प्रदेश

(b) बिहार

(c) झारखंड

(d) उत्तर प्रदेश

**Which Indian state is the source of Brahmani, Kharkai and Subarnarekha rivers?**

**(a) Madhya Pradesh**

**(b) Bihar**

**(c) Jharkhand**

**(d) Uttar Pradesh**

16. निम्न में से कौन-सी नदी का उद्गम स्थल राजस्थान राज्य में है?

- (a) नर्मदा
- (b) बनास
- (c) चंबल
- (d) माही

**Which of the following rivers originates in the state of Rajasthan?**

- (a) Narmada**
- (b) Banas**
- (c) Chambal**
- (d) Mahi**

17. पूर्णा, मंजीरा और प्राणहिता निम्न की सहायक नदियाँ है:

- (a) गोदावरी
- (b) सिंधु
- (c) यमुना
- (d) चंबल

**Purna, Manjira and Pranahita are tributaries of:**

- (a) Godavari**
- (b) Sindhu**
- (c) Yamuna**
- (d) Chambal**

18. निम्नलिखित में से कौन सी नदी अरब सागर में नहीं मिलती है?

- (a) गोदावरी
- (b) साबरमती
- (c) सिंधु
- (d) ताप्ती

**Which of the following rivers does not flow into the Arabian Sea?**

- (a) Godavari**
- (b) Sabarmati**
- (c) Sindhu**
- (d) Tapti**

19. निम्नलिखित में से कौन सी नदी महाराष्ट्र के त्र्यम्बकेश्वर से निकलती है?

- (a) कृष्णा
- (b) दामोदर
- (c) गोदावरी
- (d) महानदी

**Which of the following rivers originates from Trimbakeshwar in Maharashtra?**

- (a) Krishna**
- (b) Damodar**
- (c) Godavari**
- (d) Mahanadi**

20. रूशिकुल्या नदी निम्नलिखित में से किस राज्य होकर प्रवाहित होती है?

(a) तमिलनाडु

(b) केरल

(c) ओड़िशा

(d) आंध्र प्रदेश

**Rushikulya river flows through which of the following states?**

**(a) Tamil Nadu**

**(b) Kerala**

**(c) Odisha**

**(d) Andhra Pradesh**

21. निम्नलिखित में से कौन सी गोदावरी नदी की एक सहायक नही है?

- (a) मुसी
- (b) पेनगंगा
- (c) तुंगभद्रा
- (d) कोयना

**Which of the following is not a tributary of Godavari river?**

- (a) Musi**
- (b) Penganga**
- (c) Tungabhadra**
- (d) Koyna**

22. महानदी नदी के बारे में निम्नलिखित में से कौन सा कथन गलत है ?
- (a) यह छत्तीसगढ़ के पहाड़ी इलाकों से निकलती है।
  - (b) इसके जलग्रहण क्षेत्र का कुछ हिस्सा महाराष्ट्र में स्थित है।
  - (c) यह लगभग 860 km लंबी है।
  - (d) यह अरब सागर में गिरती है।

**Which of the following statements about Mahanadi Nandi is incorrect?**

- (a) It originates from the hilly areas of Chhattisgarh.**
- (b) Some part of its catchment area lies in Maharashtra.**
- (c) It is about 860 km long.**
- (d) It falls into the Arabian Sea.**

23. निम्नलिखित में से कौन-सी एक प्रायद्वीपीय नदी है ?

- (a) नर्मदा
- (b) सिंधु
- (c) गंगा
- (d) ब्रह्मपुत्र

**Which of the following is a peninsular river?**

- (a) Narmada**
- (b) Indus**
- (c) Ganga**
- (d) Brahmaputra**

24. निम्न में से किस शहर से होकर मीठी नदी गुजरती है ?

- (a) मुंबई
- (b) बेंगलुरु
- (c) कोलकाता
- (d) चेन्नई

**Mithi river passes through which of the following cities?**

- (a) Mumbai**
- (b) Bengaluru**
- (c) Kolkata**
- (d) Chennai**

25. निम्न में से केरल की कौन-सी नदी पूर्व दिशा की ओर नहीं बहती है?

- (a) पाम्बार
- (b) चंद्रगिरी
- (c) कबिनी
- (d) भवानी

**Which of the following rivers of Kerala does not flow towards east?**

- (a) Pambar**
- (b) Chandragiri**
- (c) Kabini**
- (d) Bhavani**

26. निम्न में से कौन-सी नदी, गोदावरी नदी की एक सहायक नदी नहीं है?

- (a) मानेर
- (b) इंद्रावती
- (c) प्रवरा
- (d) हेमवती

**Which of the following rivers is not a tributary of Godavari river?**

- (a) Maner**
- (b) Indravati**
- (c) Pravara**
- (d) Hemavati**

27. 'ओग' और 'टेल' ..... नदी की सहायक नदियां हैं।

- (a) महानदी
- (b) कृष्णा
- (c) गंगा
- (d) कावेरी

**'Og' and 'Tel' are tributaries of ..... river.**

- (a) Mahanadi**
- (b) Krishna**
- (c) Ganga**
- (d) Kaveri**

28. पेन्नार नदी ..... का उद्गम स्थल किस राज्य में है।

- (a) केरल
- (b) आंध्र प्रदेश
- (c) तमिलनाडु
- (d) कर्नाटक

**Pennar river ..... has its origin in which state.**

- (a) Kerala**
- (b) Andhra Pradesh**
- (c) Tamil Nadu**
- (d) Karnataka**

29. निम्नलिखित में से कौन सी नदी दक्षिण भारत के प्रसिद्ध तीर्थ स्थान तिरुट्टनी से होकर बहती है ?

- (a) कावेरी
- (b) वैगई
- (c) नंदी
- (d) पलार

**Which of the following rivers flows through Tiruttani, a famous pilgrimage place in South India?**

- (a) Cauvery**
- (b) Vaigai**
- (c) Nandi**
- (d) Palar**

30. निम्नलिखित में से कौन-सी नदी हिमालय अपवाह तंत्र का हिस्सा नहीं है?
- (a) गोदावरी
  - (b) सिंधु
  - (c) ब्रह्मपुत्र
  - (d) गंगा

**Which of the following rivers is not a part of the Himalayan drainage system?**

- (a) Godavari**
- (b) Indus**
- (c) Brahmaputra**
- (d) Ganga**

31. मध्य प्रदेश की अमरकंटक पहाड़ियों में से निम्नलिखित 'में से कौन-सी नदी का उद्गम होता है?

- (a) पेरियार
- (b) रावी
- (c) नर्मदा
- (d) गोमती

**Which of the following rivers originates in the Amarkantak hills of Madhya Pradesh?**

- (a) Periyar**
- (b) Ravi**
- (c) Narmada**
- (d) Gomti**

32. भारत में सबसे बड़ी प्रायद्वीपीय नदी कौन सी है?

- (a) कृष्णा
- (b) गोदावरी
- (c) कावेरी
- (d) महानदी

**Which is the largest peninsular river in India?**

- (a) Krishna**
- (b) Godavari**
- (c) Kaveri**
- (d) Mahanadi**

33. त्रिम्बकेश्वर निम्नलिखित में से किस नदी का स्त्रोत है?

- (a) गोदावरी
- (b) कावेरी
- (c) कृष्णा
- (d) महानदी

**Trimbakeshwar is the source of which of the following rivers?**

- (a) Godavari**
- (b) Kaveri**
- (c) Krishna**
- (d) Mahanadi**

34. प्रायद्वीपीय भारत की एकमात्र बारहमासी नदी कौन-सी है?

- (a) गोदावरी
- (b) कावेरी
- (c) कृष्णा
- (d) भीमा

**Which is the only perennial river of peninsular India?**

- (a) Godavari**
- (b) Kaveri**
- (c) Krishna**
- (d) Bhima**

35. काबिनी नदी किस की एक सहायक नदी है ?

- (a) कृष्णा की
- (b) कावेरी की
- (c) महानदी की
- (d) गोदावरी की

**Kabini river is a tributary of which river?**

- (a) Krishna**
- (b) Kaveri**
- (c) Mahanadi**
- (d) Godavari**

36. कावेरी नदी का उद्गम कहाँ से होता है?

- (a) त्रिंबक पहाड़ियों
- (b) अमरकंटक के पठार
- (c) महाबलेश्वर
- (d) ब्रह्मगिरि पहाड़ियों

**Where does the Kaveri river originate?**

- (a) Trimbak Hills**
- (b) Amarkantak Plateau**
- (c) Mahabaleshwar**
- (d) Brahmagiri Hills**

37. निम्नलिखित में से कौन सी कावेरी नदी की एक सहायक नदी नहीं है?

- (a) वैगाई
- (b) अमरावती
- (c) भवानी
- (d) काबिनी

**Which of the following is not a tributary of the Kaveri river?**

- (a) Vaigai**
- (b) Amaravati**
- (c) Bhavani**
- (d) Kabini**

38. कृष्णा नदी का उद्गम स्थल कौन-सा है ?

- (a) मुलताई
- (b) अमरकंटक
- (c) ताला
- (d) महाबलेश्वर

**What is the origin of Krishna river?**

- (a) Multai**
- (b) Amarkantak**
- (c) Tala**
- (d) Mahabaleshwar**

39. निम्नलिखित में से कौन-सी नदी पूर्व से पश्चिम की ओर नहीं बहती है?

- (a) नर्मदा
- (b) ताप्ती
- (c) कावेरी
- (d) माही

**Which of the following rivers does not flow from east to west?**

- (a) Narmada**
- (b) Tapti**
- (c) Kaveri**
- (d) Mahi**

40. निम्नलिखित में से कौन सी नदी ब्रह्मपुत्र नदी प्रणाली का भाग नहीं है?

- (a) सुबनसिरी
- (b) मानस
- (c) इंद्रावती
- (d) धनसिरी

**Which of the following rivers is not a part of the Brahmaputra river system?**

- (a) Subansiri**
- (b) Manas**
- (c) Indravati**
- (d) Dhansiri**

41. निम्नलिखित में से कौन सी पूर्व दिशा में बहने वाली नदी है?

- (a) ब्राह्मणी
- (b) साबरमती
- (c) शारावती
- (d) माही

**Which of the following is an east flowing river?**

- (a) Brahmani**
- (b) Sabarmati**
- (c) Sharavati**
- (d) Mahi**

42. निम्नलिखित में से किस शहर से होकर नेत्रावती नदी बहती है?

- (a) मंगलूरु
- (b) बेंगलुरु
- (c) कारवार
- (d) शिवमोगा

**Through which of the following cities does the river Netravati flow?**

- (a) Mangaluru**
- (b) Bengaluru**
- (c) Karwar**
- (d) Shivamogga**

43. निम्नलिखित में से कौन-सा कॉलम - A का कॉलम - B के साथ सही मिलान है?

**कॉलम - A (नदी)**

**कॉलम-B (उदगम स्थल)**

i. गंगा

a. अमरकंटक

ii. चिनाब

b. महाबलेश्वर के पास पश्चिमी घाट

iii. नर्मदा

c. गंगोत्री हिमनद

iv. कृष्णा

d. स्पीति

**(a) i-d, ii-c, iii-b, iv-a**

**(b) i-c, ii-d, iii-a, iv-b**

**(c) i-c, ii-a, iii-b, iv-d**

**(d) i-c, ii-d, iii-b, iv-a**

44. निम्नलिखित में से कौन-सी नदी अपने उद्गम स्थल के साथ गलत सुमेलित है?

- (a) सतलुज- डल झील
- (b) गंगा - गंगोत्री हिमनद
- (c) महानदी - सिहावा पर्वत
- (d) गोदावरी - त्र्यंबकेश्वर

**Which of the following rivers is wrongly matched with its place of origin?**

- (a) Sutlej - Dal Lake**
- (b) Ganga - Gangotri Glacier**
- (c) Mahanadi - Sihawa Mountain**
- (d) Godavari - Trimbakeshwar**

45. निम्नलिखित में से कौन-सी भारतीय रेगिस्तान की एकमात्र बड़ी नदी है?

- (a) कोसी नदी
- (b) लूनी नदी
- (c) बनास नदी
- (d) बेतवा नदी

**Which of the following is the only major river of the Indian desert?**

- (a) Kosi River**
- (b) Luni River**
- (c) Banas River**
- (d) Betwa River**

46. मध्य प्रदेश के मालवा पठार में महु के पास कौन सी नदी निकलती है?

- (a) माही
- (b) वरूणा
- (c) चंबल
- (d) बेतवा

**Which river originates near Mhow in the Malwa Plateau of Madhya Pradesh?**

- (a) Mahi**
- (b) Varuna**
- (c) Chambal**
- (d) Betwa**

47. निम्न में से कौन नदी हिमालय नदी प्रणाली की एक नदी नहीं है?

- (a) बेतवा
- (b) हिंडन
- (c) शेत्रुंजी
- (d) केन

**Which of the following rivers is not a river of the Himalayan river system?**

- (a) Betwa**
- (b) Hindon**
- (c) Shetrunji**
- (d) Ken**

48. किस भारतीय राज्य में आपको मुहुरी नदी मिलेगी?

- (a) पंजाब
- (b) मध्य प्रदेश
- (c) उत्तर प्रदेश
- (d) त्रिपुरा

**In which Indian state will you find the Muhuri river?**

- (a) Punjab**
- (b) Madhya Pradesh**
- (c) Uttar Pradesh**
- (d) Tripura**

49. तिराप और नोआ नदियाँ किस भारतीय राज्य में बहती हैं?

- (a) अरुणाचल प्रदेश
- (b) सिक्किम
- (c) गोवा
- (d) हिमाचल प्रदेश

**The Tirap and Noa rivers flow in which Indian state?**

- (a) Arunachal Pradesh**
- (b) Sikkim**
- (c) Goa**
- (d) Himachal Pradesh**

50. निम्नलिखित में से कौन दामोदर नदी की सहायक नदी है?

- (a) कंसाबती
- (b) रूपनारायण
- (c) बराकर
- (d) शिलाबती

**Which of the following is a tributary of the Damodar river?**

- (a) Kansabati**
- (b) Rupnarayan**
- (c) Barakar**
- (d) Shilabati**

51. केन नदी मध्य भारत के बुंदेलखंड क्षेत्र की प्रमुख नदियों में से एक है और दो राज्यों, मध्य प्रदेश और ..... से होकर बहती है।

- (a) गुजरात
- (b) महाराष्ट्र
- (c) राजस्थान
- (d) उत्तर प्रदेश

**Ken river is one of the major rivers of the Bundelkhand region of central India and flows through two states, Madhya Pradesh and .....**

- (a) Gujarat**
- (b) Maharashtra**
- (c) Rajasthan**
- (d) Uttar Pradesh**

52. निम्नलिखित में से कौन सी नदी गंगा नदी की सहायक नदी नहीं है?

- (a) कर्मनाशा
- (b) गण्डक
- (c) सोन
- (d) माही

**Which of the following rivers is not a tributary of the Ganga river?**

- (a) Karmanasha**
- (b) Gandak**
- (c) Son**
- (d) Mahi**



