



SSC GD 2025



अवसर बैच

GEOGRAPHY

भारतीय नदी तंत्र

LIVE 30-05-2024 04:00 PM



* सरक्रीक Sircreek → 96 Km लंबा दलदली क्षेत्र है जो कच्छ के रण में स्थित है।
96 Km long marshy land, which located in
Rann of Kutch.

→ सरक्रीक भारत और पाकिस्तान के बीच विवादित क्षेत्र है जो भारत के गुजरात को पाकिस्तान के सिंध प्रोविंस से अलग करता है।

Sircreek disputed territory between India and Pakistan -
which separates Gujarat of India from Sind Province of
Pakistan.

* कौरी क्रीक → कच्छ क्षेत्र में ज्वारीय क्रीक है।
Kori creek It is a tidal creek in the Kutch region.

भारतीय नदी तंत्र Indian River system

उत्तर भारत की नदियाँ
Northern Indian rivers

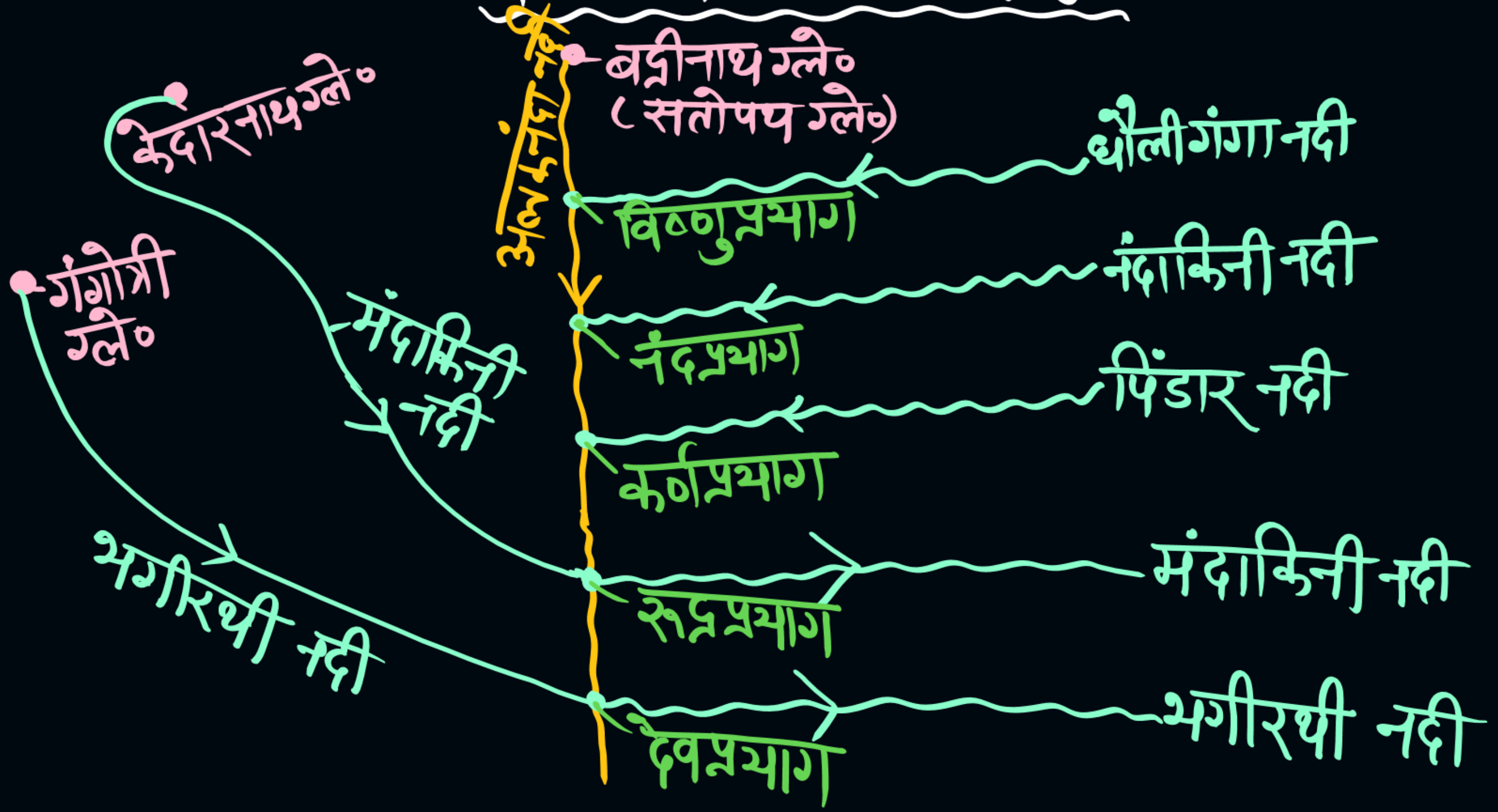
- गंगा नदी तंत्र (Ganga River system)
- सिंधु नदी तंत्र (Indus River system)
- ब्रह्मपुत्र नदी तंत्र (Brahmaputra River system)

दक्षिण भारत या प्रायद्वीपीय भारत
की नदियाँ
Peninsular Indian rivers

अरब सागर में
जल गिराने वाली
नदियाँ
west flowing
rivers

बंगाल की खाड़ी
में जल गिराने
वाली नदियाँ
east flowing
rivers

पंच प्रयाग (Panch Prayag)



बद्रीनाथ ग्लेशियर
(सतोपथ ग्लेशियर)

धौलीगंगा नदी

विष्णु प्रयाग

नंदाकिनी नदी

नंद प्रयाग

पिंडार नदी

कर्ण प्रयाग

मंदाकिनी नदी

रुद्र प्रयाग

अगीरथी नदी

देव प्रयाग

केदारनाथ ग्लेशियर

गंगोत्री ग्लेशियर

मंदाकिनी नदी

अगीरथी नदी

अध्वकनांदा नदी

→ प्रयाग = पवित्र भूमि

→ प्रयाग का निर्माण - दो नदियों के मिलने से होता है।

१ १ - गंगोत्री ग्लेशियर - भगीरथी नदी

१ - कैदारनाथ ग्लेशियर - मंदाकिनी नदी

१ - बद्रीनाथ ग्लेशियर (सतीपथ ग्लेशियर) - अलकनंदा नदी

Panch Prayag

Alaknanda + Dhauliganga = Vishnu Prayag

Alaknanda + Nanda Kinī = Nand Prayag

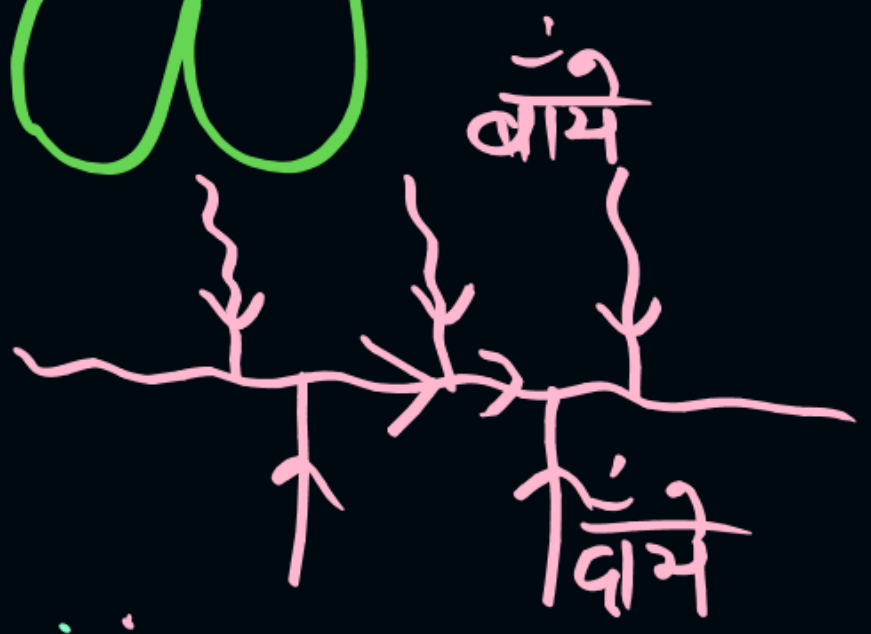
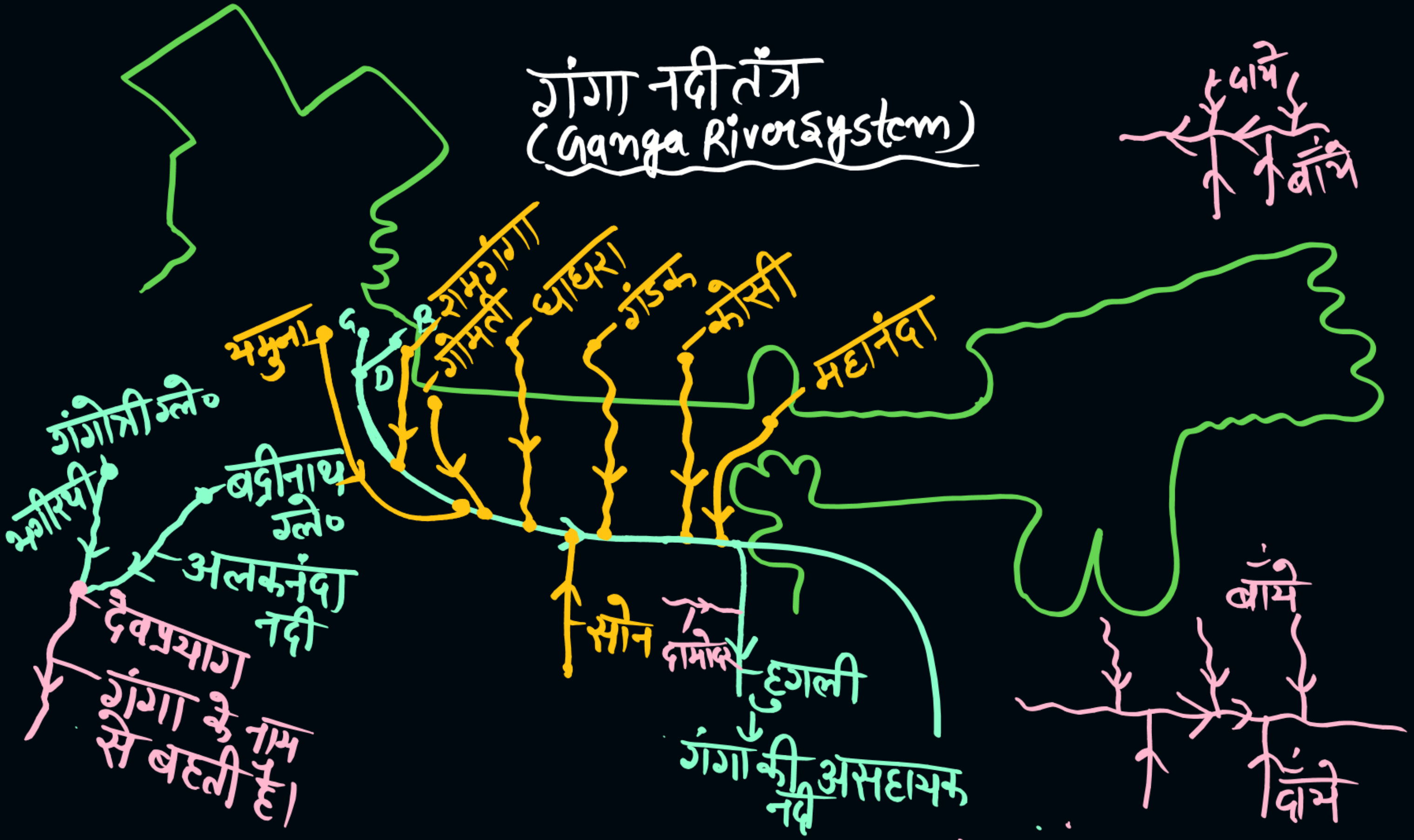
Alaknanda + Pindar = Karna Prayag

Alaknanda + Mandakini = Rudra Prayag

② Alaknanda + Bhagirathi = Dev Prayag

Ganga + Yamuna = Prayagraj

गंगा नदी तंत्र (Ganga River System)



* गंगा → लं० / Length - 2525 Km
Ganga

→ State - उत्तराखण्ड (Uttarakhand)

→ जिला / District - उत्तरकाशी जिले से / Uttar Kashi District

→ स्थान / Place - गौमुख के निकट / near Gomukh

→ ग्लेशियर / Glacier - गंगोत्री ग्लेशियर से निकलती है।
गंगोत्री ग्लेशियर

Ganga (State) - ⑤ States / राज्यों में बहती है।

↳ UK, UP, Bihar, Jharkhand and West Bengal

राष्ट्रीय नदी → 4 Nov 2008 को
National River

गंगा की असहायक नदी — Hooghly / हुगली
Distributary of Ganga

↳ गंगा की मुख्य शाखा से एक शाखा WB के फरक्का नामक स्थान पर दक्षिण की ओर प्रवाहित होती है जिसे गंगा की असहायक नदी हुगली के नाम से जाना जाता है।