

Baxxen Island :- भारत का एकमात्र सक्रिय ज्वालामुखी
[बैरन द्वीप] [Active Volcano]

↳ लैंडफाल द्वीप → लैंडफाल द्वीप, अंडमान - निकोबार का
सबसे उत्तरी द्वीप है।


[Landfall Island → Northern most island of Andaman
Nicobar.]


* A & Nicobar की सबसे ऊँची चोटी → सैडल पीक [Saddle Pe
ये उत्तरी अंडमान पर स्थित है।


* अंडमान - निकोबार के पर्वत शिखर

Mountain peaks of Andaman & Nicobar

Trick :- S → सैडल पीक [Saddle peak] → उत्तरी अंडमान
D → माउंट डियौवली [Mts. Diyevadi] → मध्य " "
K → माउंट कोयोबो [Mts. Koyobo] → दक्षिणी " "
H → माउंट हैरियट [Mts. Harriet] → दक्षिणी " "
T → माउंट थुलियर [Mts. Thullier] → बड़ा निकोबार

 → उत्तरी अंडमान


 → मध्य अंडमान

 → दक्षिणी अंडमान

↳ नेताजी सुभाष
चंद्रा द्वीप

↳ स्वराज द्वीप [Swaraj Dweep]
[Have Jack island] / हव्लॉक द्वीप

↳ Shaheed Dweep / शहीद द्वीप
[New island (नील द्वीप)]

 → लिटिल अंडमान / लघु

ROJGAR WITH ANKIT

* इतवाक द्वीप → A & Nicobar में स्थित है।

[Mave Lakk island] → other name → Swaraj Dweep
अन्य नाम [स्वराज द्वीप]

* नील द्वीप → A & Nicobar

[New island] → other name → Shaheed Dweep [शाहीद द्वीप]

* रॉस द्वीप → A & Nicobar

[Ross island] → अन्य नाम → नेताजी सुभाष चंद्रा रॉस द्वीप
Other Name → Netaji Subhash Chandra
Boss island.

→ विश्व का सबसे बड़ा नदी द्वीप माजुली द्वीप है जो असम में ब्रह्मपुत्र नदी पर स्थित है।

['Majuli' is the world's largest river island. It is an island in the Brahmaputra River in Assam.]

→ भारतीय महासागर में सबसे छोटा - द्वीप - देश मालदीव है।
↳ हिंद महासागर में

[The small island country is Maldives in the Indian Ocean.]

* पंबन द्वीप [Pamban island] → मन्नार की खाड़ी में स्थित है।
Situating in Gulf of Mannar.

↳ भारत और श्रीलंका के बीच स्थित।
between India and Sri Lanka.

→ पंबन द्वीप, को रामेश्वरम द्वीप के नाम से जाना जाता है।

Pamban island also known as Rameshwaram island.

↳ तमिलनाडु के दक्षिण में स्थित है।

In the south of Tamilnadu.

ROJGAR WITH ANKIT

* श्री हरिकोटा द्वीप :- पुलिकट झील के पूर्वी तट स्थित है।
Sri Harikota island → located on the eastern side of Pulicat river.

↳ Andhra Pradesh + Tamilnadu [दो राज्यों में स्थित है]

↳ ISRO का लॉन्चिंग पैड है जिसका नाम सुतीश धवन स्पेस सेंटर है जहाँ से उपग्रह का परिक्षेपण किया जाता है।
[Satellite test]

* व्हीलर द्वीप → उड़ीसा में ब्राह्मणी नदी के मुहाने पर स्थित।
Wheeler island → located at the mouth of Brahmani river in Odisha.

↳ New Name → अब्दुल कलाम द्वीप / Abdul Kalam island

↳ Missile test / मिसाइल का परिक्षेपण किया जाता है।

* Mumbai / मुंबई :- सालसेट द्वीप पर स्थित है।

located on Salsette island.

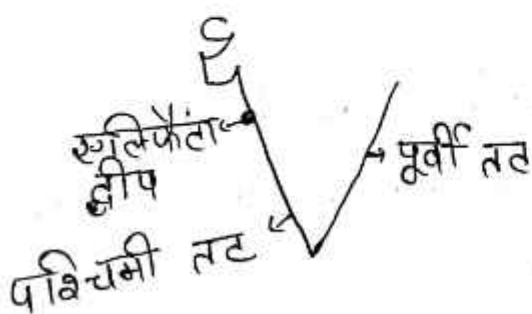
↳ located in the Arabian sea.

सालसेट द्वीप अरब सागर में स्थित है।

* एलिफंटा द्वीप → मुंबई से 8 km पश्चिम में स्थित है।

[Elephanta island] → पश्चिमी तट पर

[Western Coast]



* विलिंग्डम द्वीप → मानव निर्मित द्वीप है केरल में।

[Willingdom island → on the largest artificial man-made island in Kochi, Kerala.]

* लक्षद्वीप } 36 Island / कुल द्वीप - 36
Lakshadweep }

↳ अरब सागर में स्थित है। [Located in the Arabian Sea]

↳ प्रवाल भित्ति से निर्मित द्वीप है।

Formed by coral deposits.

↳ 3 cm लंबे समुद्री जीव है।

↳ चूना खाकर बड़े होते है।

↳ कैल्शियम कार्बोनेट के खोल में रहते है।

→ लक्षद्वीप की राजधानी [Capital] कावारत्ती है।

• अगत्ती द्वीप, लक्षद्वीप का एकमात्र द्वीप है जिस पर हवाई अड्डा है।

[Agatti is the only island of Lakshadweep which has an airport]

Pitt Island → पिट्टी बर्ड सैन्चुरी इसी द्वीप पर स्थित है।

Pitti bird Sanctuary of this island.

↳ जिस पर कोई जनसंख्या निवास नहीं करती है।

Which has no human habitation.

• लक्षद्वीप का सबसे बड़ा द्वीप → अन्द्रोथ [Androth island]

Largest island of Lakshadweep

लक्षद्वीप का सबसे दक्षिणतम द्वीप → मिनीकोय [Minicoy]

Southern most island of Lakshadweep.

* लक्षद्वीप } → 36 Island / कुल द्वीप - 36
Lakshadweep

↳ अरब सागर में स्थित हैं। [Located in the Arabian Sea]

↳ प्रवाल भित्ति से निर्मित द्वीप हैं।

Formed by coral deposits.

↳ 3 cm लंबे समुद्री जीव हैं।

↳ चूना खाकर बड़े होते हैं।

↳ कैल्शियम कार्बोनेट के खोल में रहते हैं।

→ लक्षद्वीप की राजधानी [Capital] कावारत्ती है।

→ अगत्ती द्वीप, लक्षद्वीप का एकमात्र द्वीप है जिस पर हवाई अड्डा है।

[Agatti is the only island of Lakshadweep which has an airport]

→ Pitti Island → पिट्टी बर्ड सैंक्चुरी इसी द्वीप पर स्थित है।

↳ Pitti bird Sanctuary of this island.

↳ जिस पर कोई जनसंख्या निवास नहीं करती है।

Which has no human habitation.

→ लक्षद्वीप का सबसे बड़ा द्वीप → अंड्रोथ [Androth island]

Largest island of Lakshadweep

→ लक्षद्वीप का सबसे दक्षिणतम द्वीप → मिनिक्कॉय [Minicoy]

Southern most island of Lakshadweep.

9) → 1] लक्ष्यद्वीप समूह का दक्षिणतम भाग है ?

उत्तर :- मिनिक्ॉय (Minicoy) ।

2] गोवा राज्य का कुल क्षेत्रफल (Area) कितना है ?

उ० :- 3702 km² ।

3] भारत का सबसे बड़ा केंद्रशासित (UT) प्रदेश कौन-सा है ?

उ० → अंडमान और निकोबार द्वीप ।

4] निम्न में से कौन गोवा में एक समुद्र तट है ?

उ० :- पौल पालीलेम ।

5] रामेश्वरम शहर किस राज्य में है ?

उ० :- तमिलनाडु ।

6] द्वीप क्षेत्रों सहित भारत के समुद्र तट की अनुमानित लंबाई कितनी है ?

उ० :- 7516.6 km ।

7] अंडमान और निकोबार द्वीप समूह में द्वीप शामिल हैं ?

उ० :- 572 ।

8] एक लोकप्रिय पर्यटन स्थल हैवलाक द्वीप कहाँ स्थित है ?

उ० :- अंडमान व निकोबार द्वीप समूह ।

9] भारत में सबसे बड़ा नदीय द्वीप है ?

उ० :- माजुली द्वीप ।

10] इनमें से कौन-सा विश्व का सबसे बड़ा नदी द्वीप है ?

उ० :- माजुली द्वीप ।

11] विश्व का सबसे बड़ा नदी द्वीप माजुली किस नदी में स्थित है ?

उ० :- ब्रह्मपुत्र

12] निम्नलिखित में से कौन सा द्वीप समूह बंगाल की खाड़ी में स्थित है ?

उ:- अंडमान & निकोबार ।

13] निम्नलिखित में से किस द्वीप पर भारत का एकमात्र सक्रिय ज्वालामुखी स्थित है ?

उ:- बैरन द्वीप ।

14] भारत में सक्रिय ज्वालामुखी कहाँ पाए जाते हैं ?

उ:- अंडमान और निकोबार ।

15] भारतीय महासागर में सबसे छोटा द्वीप कौन सा है ?

उ:- मालदीव ।

16] निम्न में से कौन सा एक पश्चिमी तट पर स्थित द्वीप है ?

उ:- सुलीफेंटा ।

17] प्रायद्वीपीय शब्द का अर्थ है, पानी से हुआ भूमि का एक टुकड़ा से घिरा

उ:- तीन तरफ ।