



SSC GD 2025



अवसर वर्य

GEOGRAPHY

पश्चिमी घाट और पूर्वी घाट

LIVE 25-05-2024 04:00 PM

(4)

Note - भारत की सबसे गहरी विशाल घाटी - Deepest valley of India - Gandikoto valley in Andhra Pradesh.
गांदीकोटा की घाटी
↳ आंध्रप्रदेश में पेन्नार नदी पर स्थित

* पूर्वी घाट / Eastern ghat → औसत ऊँ → 900-1100m
average height

→ विस्तार - महानदी से लेकर दक्षिण में नीलागिरी तक
Extension Mahanadi valley to Nilgiri hills in south

→ पूर्वी घाट की सबसे ऊँची चोटी जिंदागाड़ा है।
Jindagada is the highest peak of Eastern ghat.

→ पूर्वी घाट की दूसरी सबसे ऊँची-चौटी महेंद्रगिरी है।
Mahendragiri is the second highest peak of Eastern ghats.

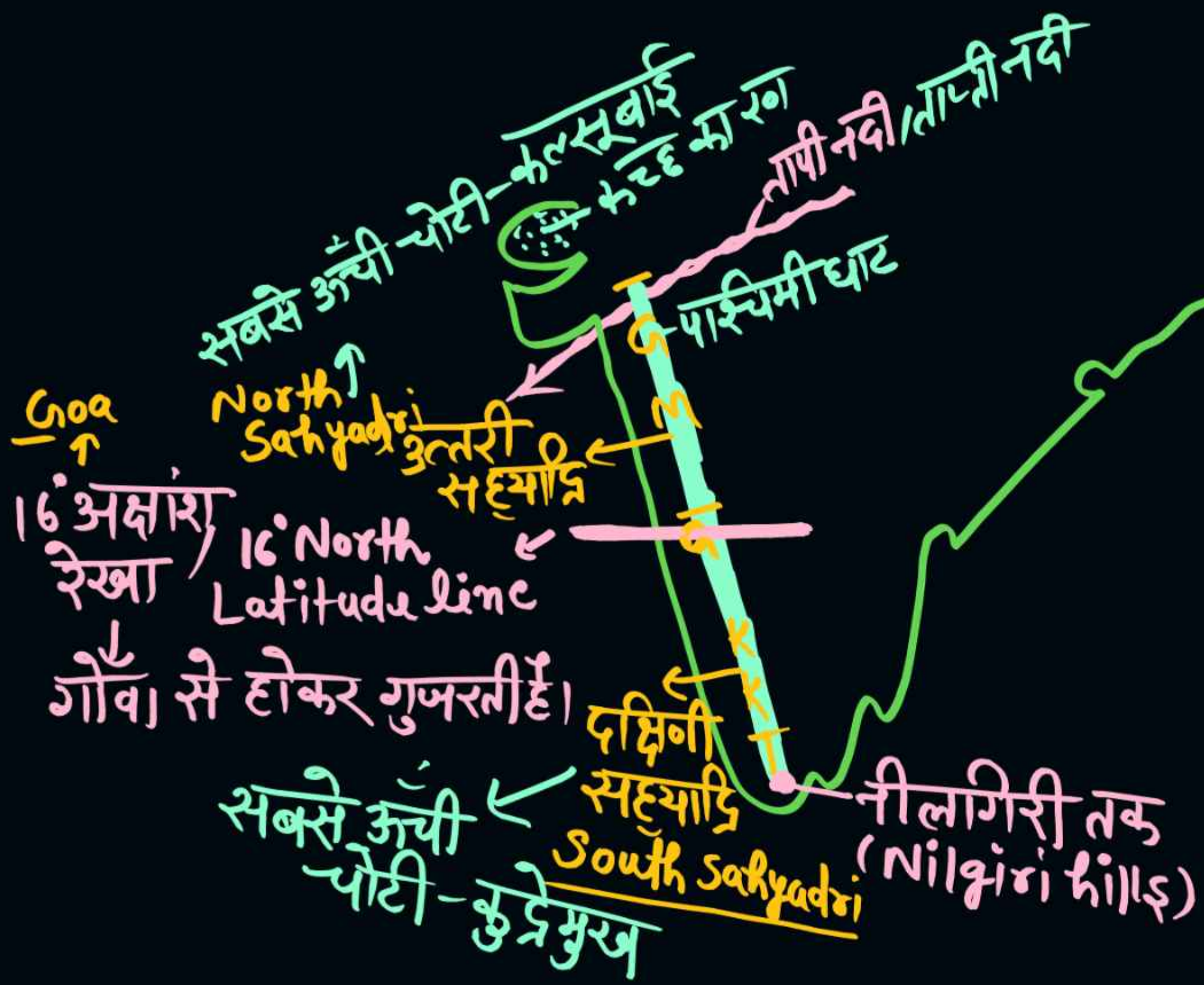
→ पूर्वी घाट में स्थित
पहाड़ियाँ
Hills located in
Eastern ghats

- नल्लामलाई हिल्स / Nallamalai hills - AP
- पालकोंडा हिल्स / Palakonda - Andhra pradesh
- नगारी) / Nagarjuna) - AP
- शेषाचलम) / Seshachalam) - AP
- अवादी) / Avadi) - Tamilnadu
- शेवरॉय) / Shevaroy) - Tamilnadu
- पंचमलाई) / Panchmalai) - Tamilnadu
- सिरुमलाई हिल्स / Sirumalai) - Tamilnadu
- पलानी हिल्स / Palani hills - Tamilnadu

Q- शेवराय हिल्स किस राज्य में स्थित है? - Tamilnadu
Shevaray hills located in which state

Q- शैषाचलम् हिल्स - Andhra Pradesh

Q- पलानी हिल्स - Tamilnadu



Western Ghats

* पश्चिमी घाट - लंब/Length - 1600 km

Average Height

औसत ऊँ → 1000-1300m

विस्तार/Extension → उत्तर में तापी नदी से लेकर दक्षिण में नीलागिरी पहाड़ी तक

from Tapi river in the north to Nilgiri hills in the south.

Other name of western ghats - सह्याद्री
पश्चिमी घाट का अन्य नाम (Sahyadri)

State (Extension) → 6 states
6 राज्यों में विस्तार → Gujarat, Maharashtra, Goa, Karnataka, Kerala and Tamilnadu

म्.
→ पश्चिमी घाट और पूर्वी घाट दक्षिण में नीलगिरी हिल्स पर मिलते हैं।
Western ghat meets the Eastern ghat in the south at the Nilgiri Hills.

→ पश्चिमी घाट दो भागों में विभाजित →
Western ghat divided into two parts →
उत्तरी सह्याद्रि / North Sahyadri
दक्षिणी सह्याद्रि / South Sahyadri

→ पश्चिमी घाट को ^{उत्तरी} 16° अक्षांश रेखा उत्तरी सह्याद्रि व दक्षिणी सह्याद्रि में विभाजित करती है जो गोवा से होकर गुजरती है।
16° North latitude line divided North Sahyadri and Southern Sahyadri which passes through Goa.

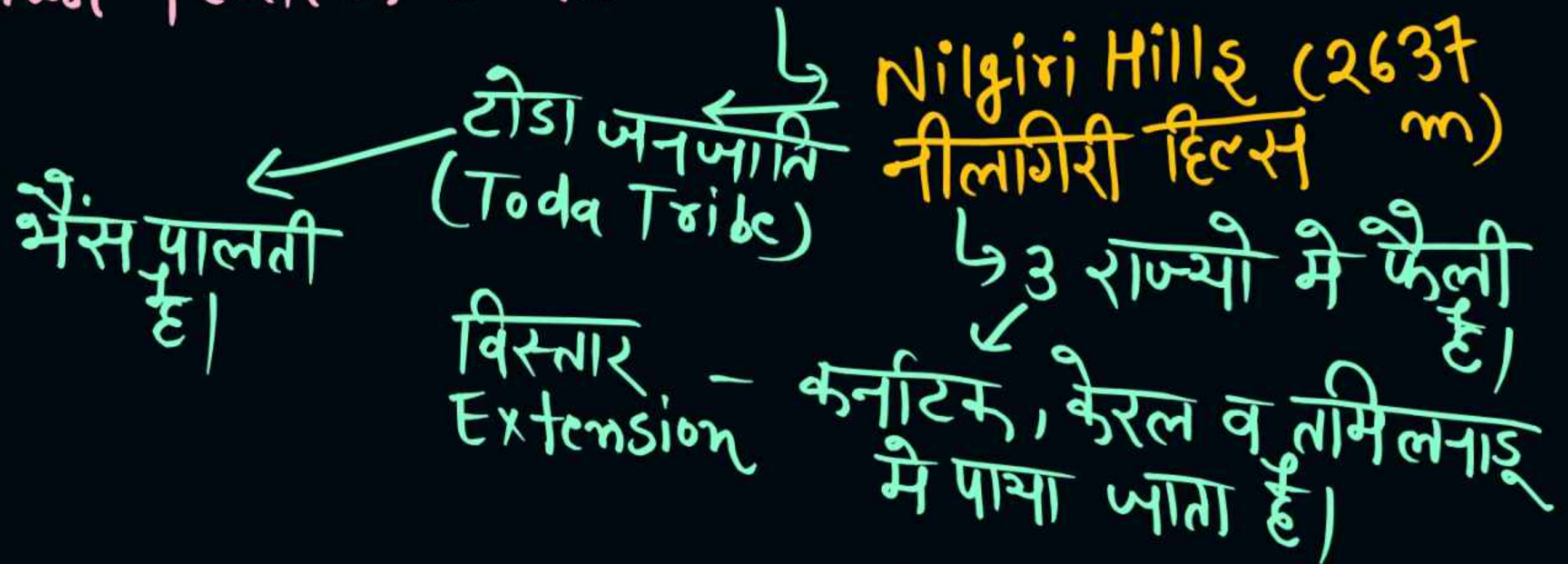
→ उत्तरी सह्याद्रि की सर्वोच्च चोटी - कलसूबाई / Kalsubai
Highest peak of North Sahyadri

→ दक्षिणी सह्याद्रि की सर्वोच्च चोटी - कुद्रेमुख / Kudremukh
Highest peak of Southern Sahyadri

→ पश्चिमी घाट की सर्वोच्च चोटी - Anaimudi / अनईमुदी
Highest peak of western ghat
↳ 2695 m

→ दक्षिण भारत या प्रायद्वीपीय भारत की सर्वोच्च चोटी - अनईमुदी
Highest peak of South India or Peninsular India

→ दक्षिण भारत या प्रायद्वीपीय भारत की दूसरी सर्वोच्च चोटी
Second highest peak of south india or Peninsular India



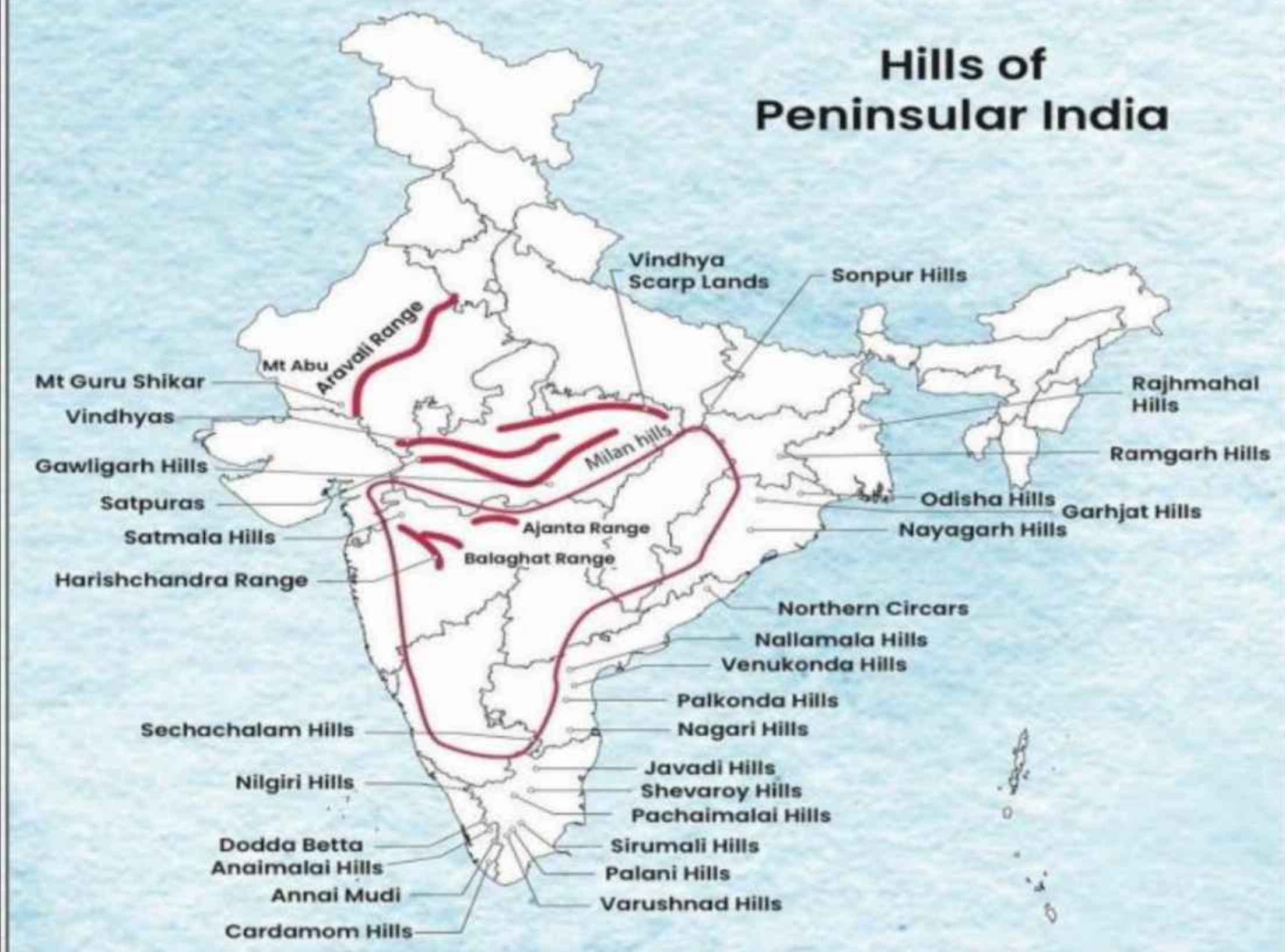
Peninsular Ranges and Hills



HILL RANGES OF PENINSULAR INDIA



Hills of Peninsular India



Hills of Peninsular India

