


नागालैंड⁹⁹ - जुकु घाटी (Juku Valley)
Nagaland

→ मिन्नापुरादेश - अराकु घाटी
(आंध्रप्रदेश) (Araku Valley)

→ केरल - शांत घाटी या साइलेंट घाटी
(Kerala) (Silent Valley)

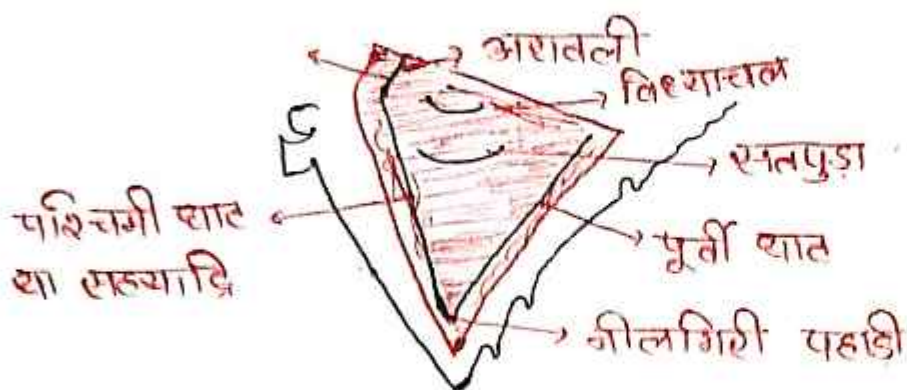
* प्रायद्वीपीय भारत
Peninsular India



प्रायद्वीप → प्रायद्वीप भूमि का वह भाग होता है जो तीन तरफ जल से घिरा हो और एक तरफ भूमि से।

Peninsula is any ~~land~~ land mass which is surrounded by water on three sides and land on one side.

- विश्व का सबसे बड़ा प्रायद्वीप - अरब प्रायद्वीप
 World's Largest Peninsula - Arabian Peninsula



- * प्रायद्वीपीय भारत का आकार :- त्रिभुजाकार (Triangular)
 Shape of peninsula India

↳ निर्माण / Formation :- प्री कैंब्रियन काल में
 (Pre cambrian Era)

↳ इस भाग की नदियाँ प्रोढ़ावस्था में हैं।
 River - Oldage

↳ प्रायद्वीपीय भारत :- गोंडवानालैंड (Gondwanaland)
 Peninsula India

↳ विस्तार (Expansion) → 16^{लाख} वर्ग (Sq.) km क्षेत्रफल

↳ औसत ऊँचाई (Average Altitude) → 600 - 900 m हैं।

- * प्रायद्वीपीय भारत (Peninsula India)

अरावली (Aravalli)

विंध्याचल पर्वत (Vindhyanchal Mts.)

सतपुड़ा पर्वत (Satpura Mts.)

महादेव हिल्स (Mahadeo Hills)

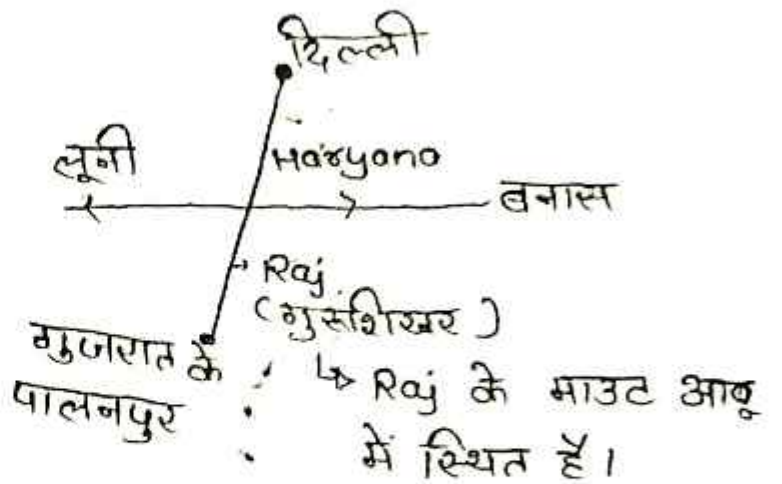
मैकाल रेंज (Maikal Range)

पश्चिमी घाट (सह्याद्री) (Western ghat (Sahyadri))

पूर्वी घाट (Eastern ghat)

* अरावली पर्वत (Aravalli Mts)

→ अरावली पर्वत गुजरात के पालनपुर से लेकर Raj, Madhya Pradesh और दिल्ली तक फैला है।



→ अरावली भारत की प्राचीनतम पर्वत श्रृंखला हैं।
Aravalli is the oldest Mts. Range of India.

→ अरावली की सबसे ऊँची चोटी → **गुसशिखर [Guss Shikhar]**
[Highest peak]
↳ 1792m
↳ Raj के माउंट आबू में स्थित है।

→ अरावली आयु (Age) → 570 मिलियन (Million) वर्ष पूर्व

* **विंध्यांचल पर्वत श्रृंखला** :- विस्तार :- गुजरात, मध्य प्रदेश, यूपी, बिहार और छत्तीसगढ़।
Vindhyanchal Mts.

→ विंध्यांचल पर्वत को गुजरात में 'जोबट हिल' तथा बिहार में 'कैमूर हिल' के नाम से जाना जाता है।

Jobat hill in Gujarat and Kaimur hill in Bihar.

→ विंध्यांचल के दक्षिण में नर्मदा नदी बहती है।

Narmada river flows in the south of Vindhyanchal Range.

