



SSC GD 2025



अवसर वर्य

GEOGRAPHY

प्रायद्वीपीय भारत

Part -2

LIVE 24-05-2024 04:00 PM



विंध्यंचल पर्वत की सबसे ऊँची चोटी गुड विल पीक या सद्भावना शिखर
(Highest peak) → Good will peak or Sadbhavna peak

Q- उत्तर भारत को दक्षिण भारत से कौन सी पर्वत श्रृंखला प्राकृतिक रूप से अलग करती है? - विंध्यंचल पर्वत श्रृंखला

* सतपुड़ा पर्वत → यह भारत के मध्य भाग में स्थित है।
Satpura Mts. It is located in the central part of India

↳ Extension → Gujarat, MP, Maharashtra and Chhattisgarh.
विस्तार

→ सतपुड़ा श्रेणी को तीन भागों में विभाजित करते हैं।
Satpura range has been divided into three parts.



Sapura Mts
सतपुड़ा पर्वत ↓

- ↳ पश्चिम में राजपीपला हिल्स
Rajpipala hills in the west
- ↳ मध्य में महादेव पर्वत और
Mahadeo hills at the centre and
- पूर्व में मैकाल हिल्स
Maikhal hills in the east.

→ 1350m

→ सतपुड़ा की सबसे ऊँची चोटी धूपगढ़ है।
Dhupgarh is the Highest peak of Satpura.

→ मैकाल रेंज छत्तीसगढ़ में स्थित है।
Maikal range located in Chhattisgarh.

→ नर्मदा और सोन नदी अमरकंटक से निकलती है।
Narmada and son river originate from Amarkantak.

→ सतपुड़ा पर्वत नर्मदा व तापी नदियों के बीच स्थित है।
Satpura Mts. located between Narmada and Tapi river.

Satpura Mts.
सतपुड़ा पर्वत → ब्लॉक पर्वत (भ्रंशोत्थ पर्वत)
 BLOCK Mts. → निर्माण — दरार या भ्रंश से
 (Formation)



* ब्लॉक पर्वत → तनाव या खिंचाव की शक्तियों द्वारा खिंचाव के कारण
BLOCK Mts. धरातलीय भागों में दरारें या भ्रंश पड़ जाते हैं।
 जिससे धरातल का कुछ भाग ऊपर उठ जाता है। दरारों के समीप
 ऊँचे उठे हुए भाग को ब्लॉक पर्वत कहते हैं।

Block mts → When the earth's crust cracks due to tension or compression, faulting takes place and block mts forms.

* छोटा नागपुर पठार → मुख्यतः - झारखंड में / in Jharkhand
Choto Nagpur plateau (Mostly in)

↳ सबसे ऊँची चोटी - पारसनाथ चोटी
Highest peak (Parasnath peak)

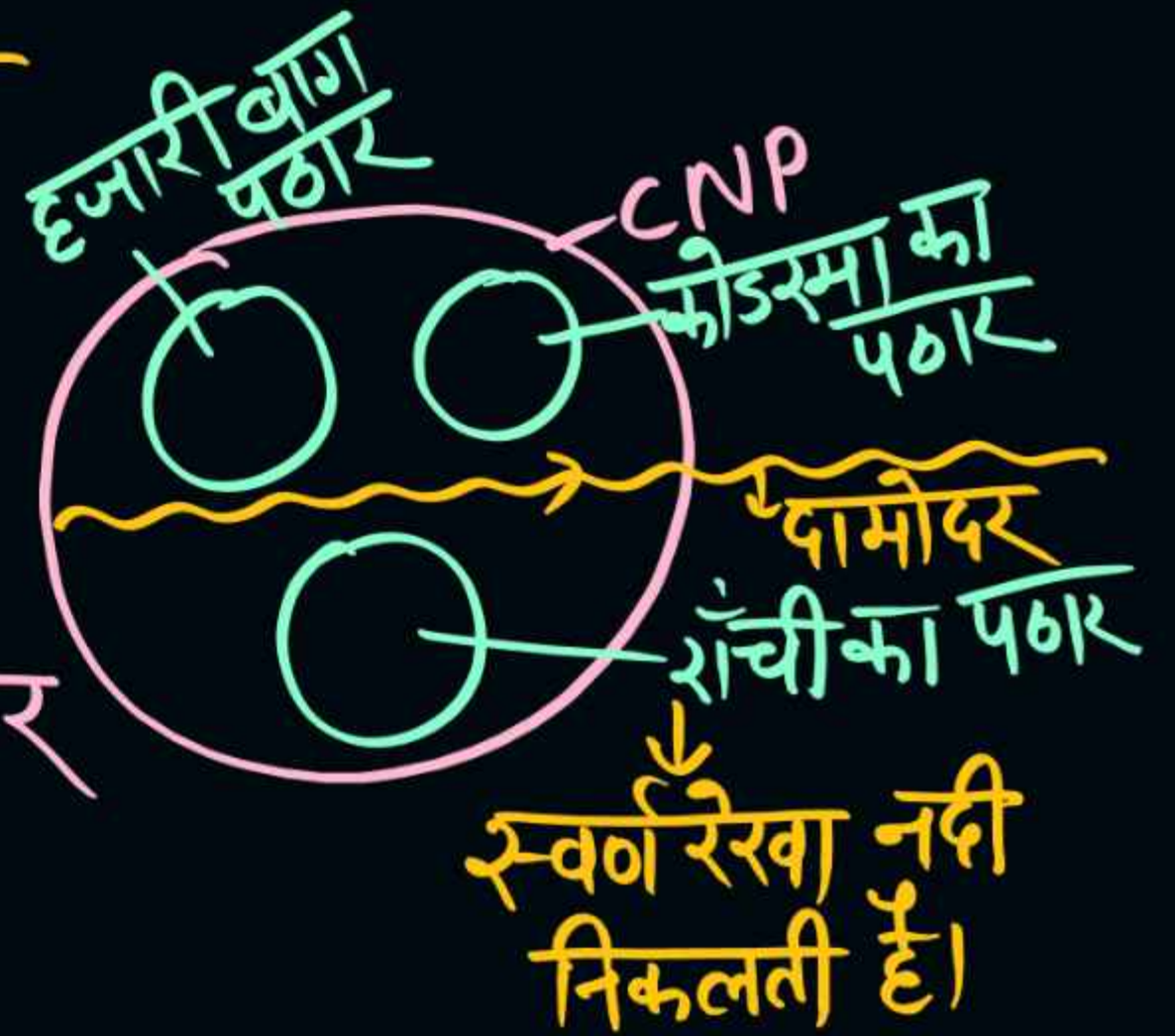
→ दामोदर नदी छोटा नागपुर पठार की सबसे लंबी नदी है।

Damodar is the longest river of Choto Nagpur plateau.

→ दामोदर नदी के उत्तर में हजारीबाग पठार और दक्षिण में राँची का पठार है।

North of the Damodar river is the

Hazaribagh plateau and Ranchi plateau in the south.



→ छोटा नागपुर पठार लौह अयस्क, कोयला, अभ्रक और बॉक्साइट प्रचुर मात्रा में है।
CNP is rich in minerals such as iron ore, coal, mica and bauxite.

→ दामोदर नदी घाटी में कोयले के भंडार हैं।
Damodar valley has vast coal reserves.

→ झारखंड के हजारीबाग से अभ्रक निकाला जाता है।
Hazariabagh is one of the main sources of mica.

Note - CNP में सोना (Gold) नहीं पाया जाता है।

CNP में कौन सा खनिज नहीं पाया जाता है?

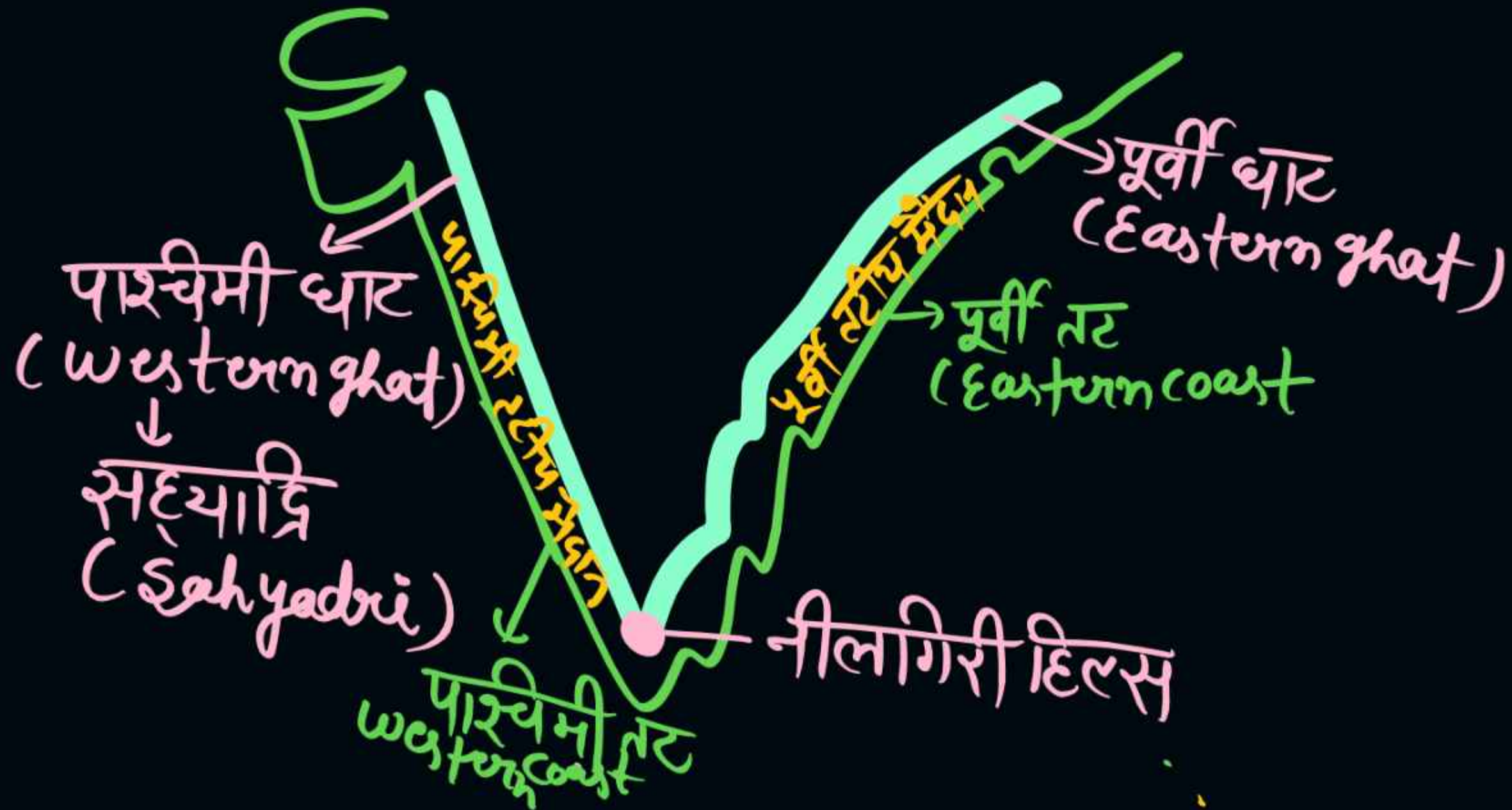
Q- Which of the following minerals are not found in CNP?

1- Iron ore

2- Gold

3- Mica

4- Coal



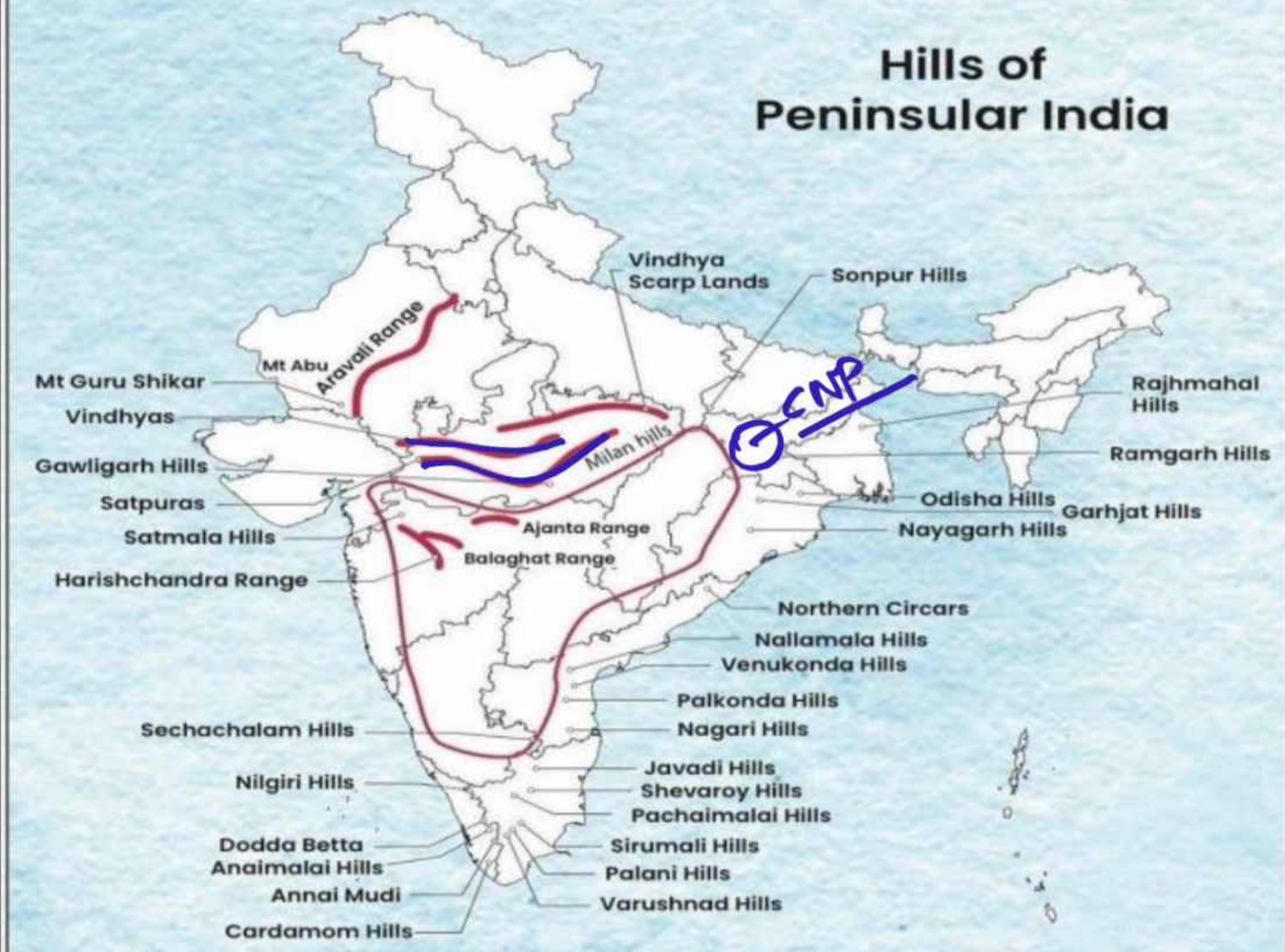
Peninsular Ranges and Hills



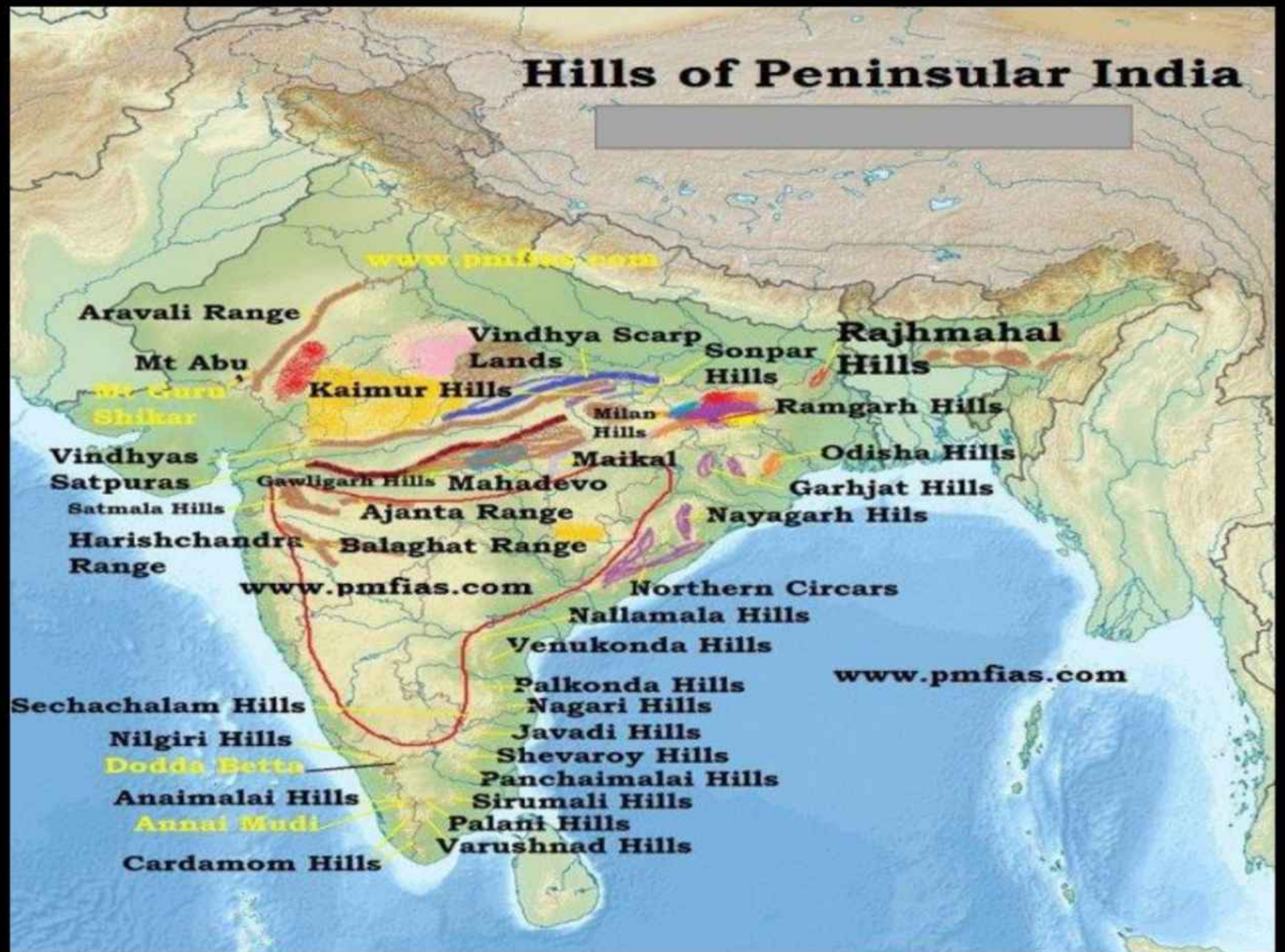
HILL RANGES OF PENINSULAR INDIA



Hills of Peninsular India



Hills of Peninsular India





INDIA

Hill Ranges



*Map not to be scale

Western Ghats in India

