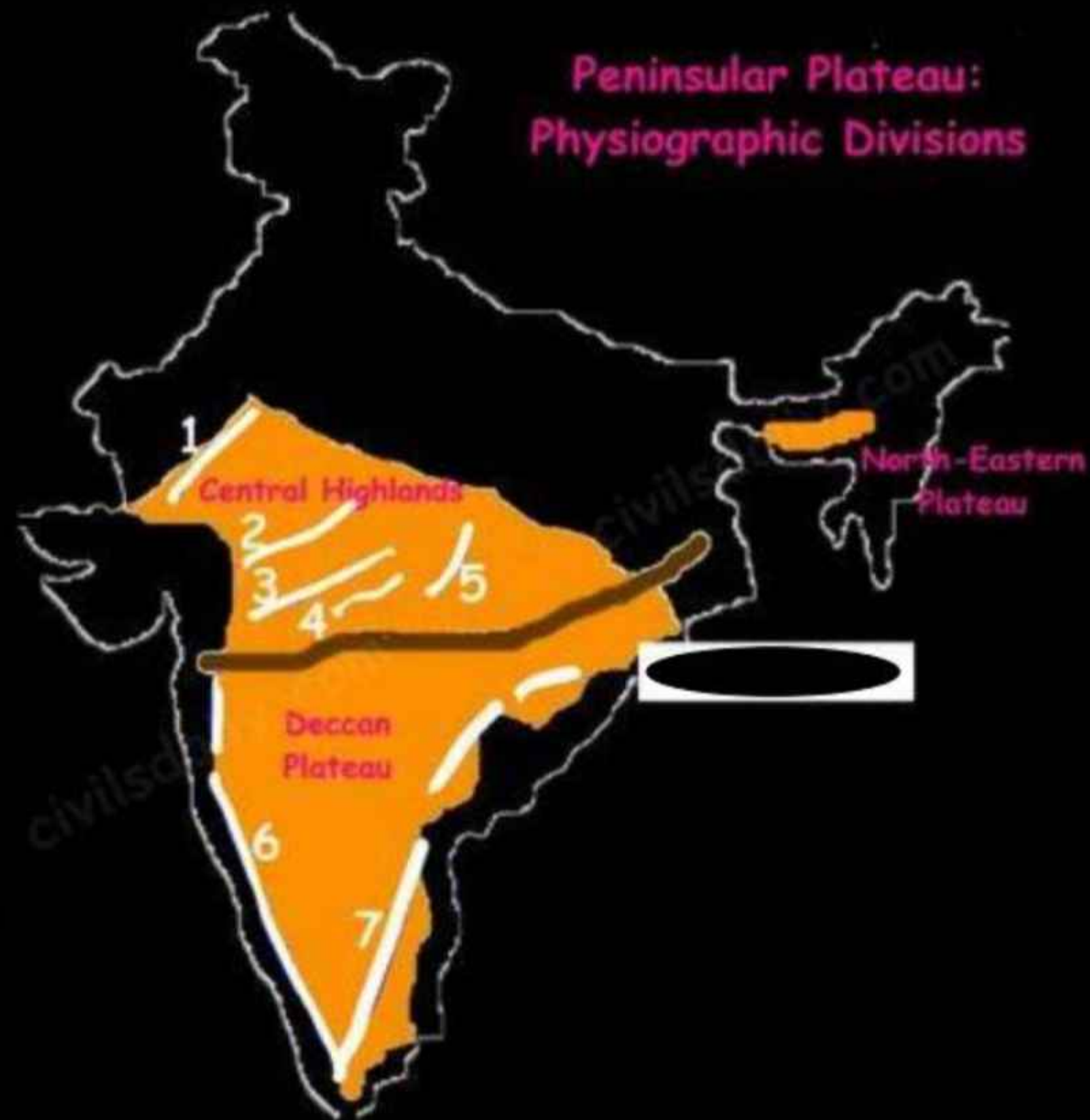


Peninsular Plateau: Physiographic Divisions

Mountain Ranges:

1. Aravallis
2. Vindhya Range
3. Satpura Range
4. Mahadeo Hills
5. Maikal Range
6. Western Ghats
7. Eastern Ghats



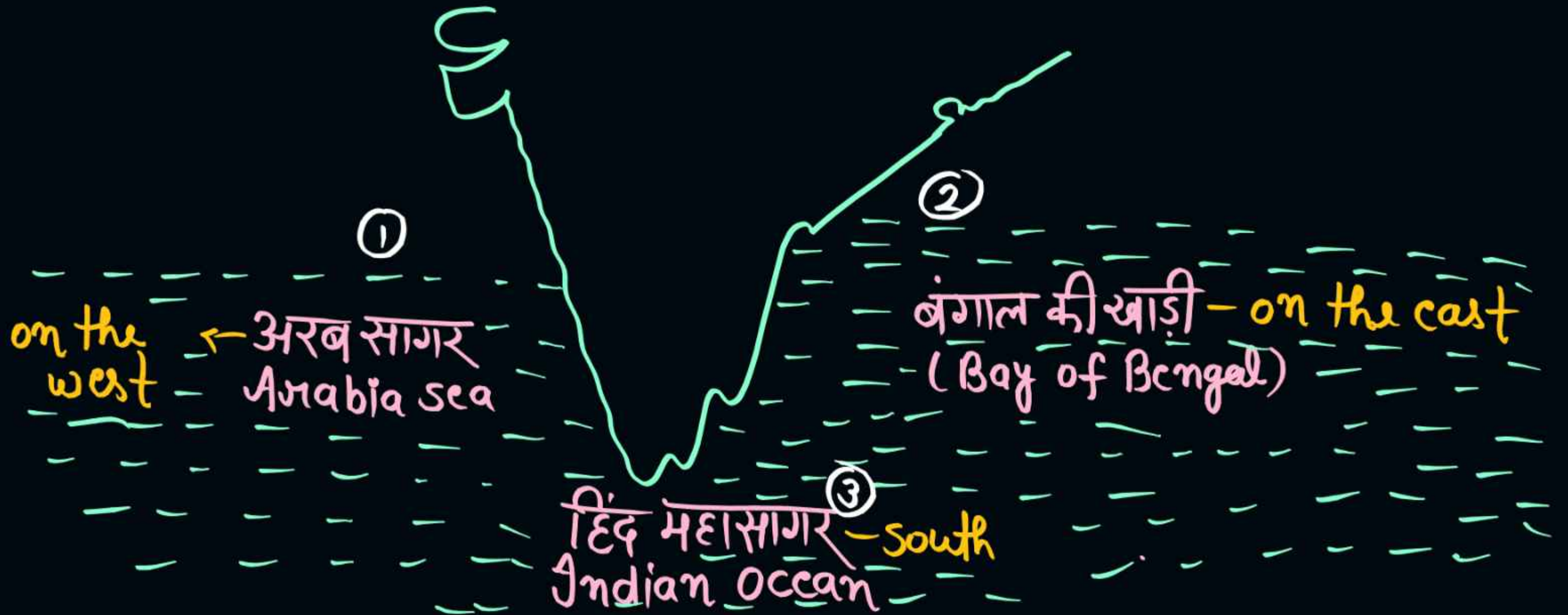
→ नागालैंड
Nagaland - जुकु घाटी (Juku valley)

→ Andhra Pradesh अराकु घाटी
आंध्रप्रदेश → Araku valley

→ Kerala/केरल → शांत घाटी या साइलेंट वैली
(Silent valley)

Topic complete

* प्रायद्वीपीय भारत
Peninsula India





प्रायद्वीप → प्रायद्वीप भूमि का वह भाग होता है जो तीन तरफ
जल से घिरा हो और एक तरफ भूमि से।

Peninsula is any land mass which is
surrounded by water on three sides and land
on one side.

→ विश्व का सबसे बड़ा प्रायद्वीप - अरब प्रायद्वीप
world's largest Peninsula - Arabian Peninsula



* प्रायद्वीपीय भारत का आकार - त्रिभुजाकार (Triangular)
Shape of peninsular India

↳ निर्माण / Formation - प्री कैम्ब्रियन काल में
(Pre Cambrian Era)

↳ इस भाग की नदियाँ प्रोटाकस्था में हैं।
River - old age

→ प्रायद्वीपीय भारत - गोंडवानालैंड (Gondwanaland)
Peninsular India

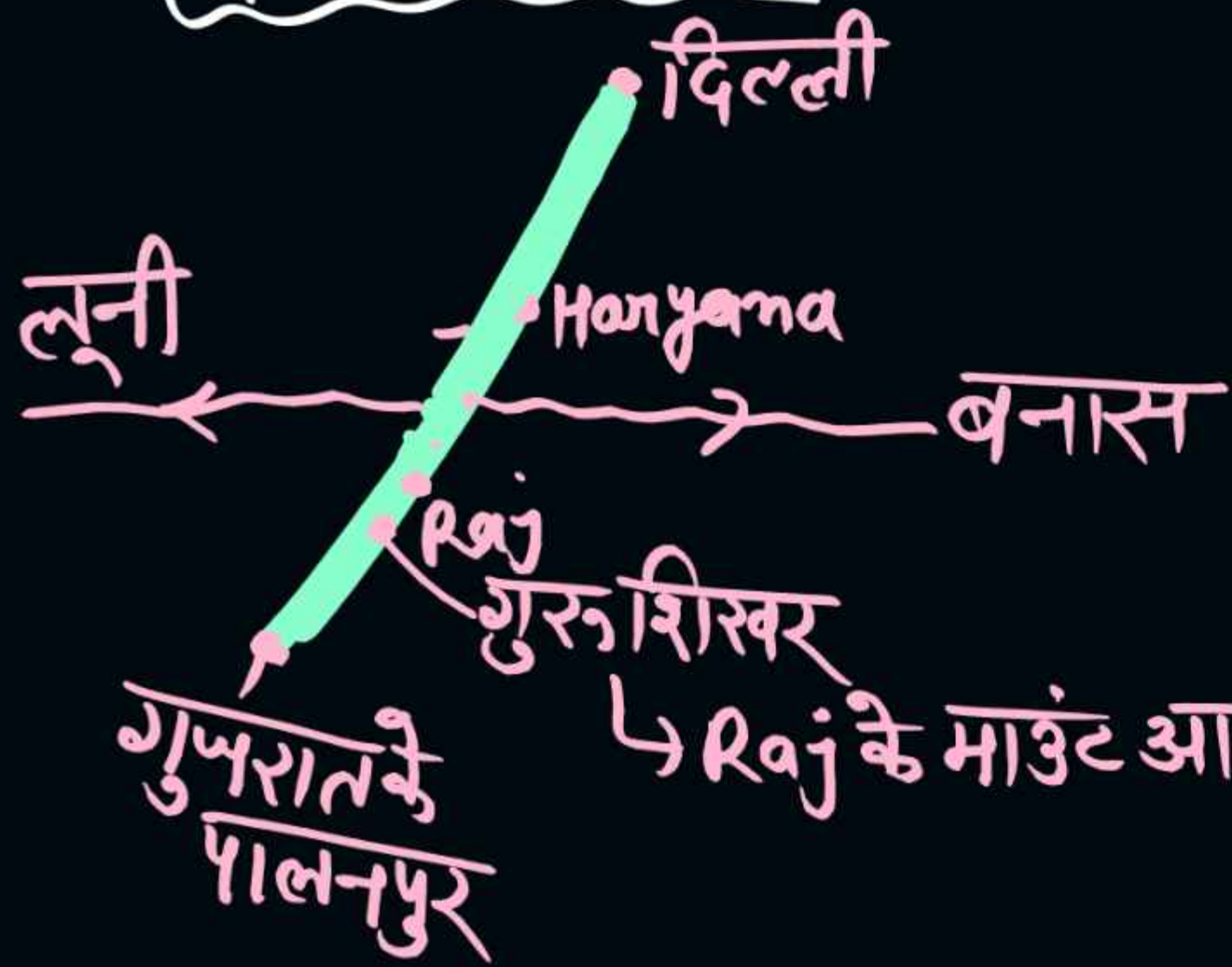
→ विस्तार (Expansion) - 16 ^{लाख} वर्ग कि०मी० क्षेत्रफल पर फैला है।
16 lakh Sq Km in the area.

→ औसत ऊँचाई → 600-900m है।
average altitude

* प्रायद्वीपीय भारत (Peninsular India)

- अरावली (Aravalli)
- विंध्यांचल पर्वत (Vindhyanchal Mts.)
- सतपुड़ा पर्वत (Satpura Mts.)
- महादेव हिल्स (Mahadeo Hills)
- मैकाल रेंज (Maikhal Range)
- पश्चिमी घाट (सह्याद्री) / western ghat (Sahyadri)
- पूर्वी घाट (Eastern ghat)

* अरावली पर्वत →
Aravalli Mts.



→ अरावली पर्वत गुजरात के पालनपुर से लेकर Raj, Haryana, और दिल्ली तक फैला है।

→ अरावली, भारत की प्राचीनतम पर्वत श्रृंखला है।
Aravalli is the oldest Mts. Range of India.

→ अरावली की सबसे ऊँची चोटी
Highest peak → गुरु शिखर (Guru Shikhar)
↳ 1722m
↳ राज के माउंट आबू में स्थित है।
located in Mts. abu of Raj.

→ अरावली (आयु/age) → 570 मिलियन वर्ष पूर्व
Aravalli (Million years ago)

* विंध्यचल पर्वत श्रेणी →
Vindhyanchal Mts. विस्तार - गुजरात, मध्यप्रदेश, झुपी, बिहार
और 36 गढ़

Expansion - Gujarat, MP, UP, Bihar and
Chhattisgarh

→ विंध्यचल पर्वत को गुजरात में 'जोबट हिल' तथा बिहार में
'कैमूर हिल' के नाम से जाना जाता है।
Jobat hill in Gujarat and Kaimur hill in Bihar.

→ विंध्यचल के दक्षिण में नर्मदा नदी बहती है।
Narmada river flows in the south of Vindhyanchal Range.

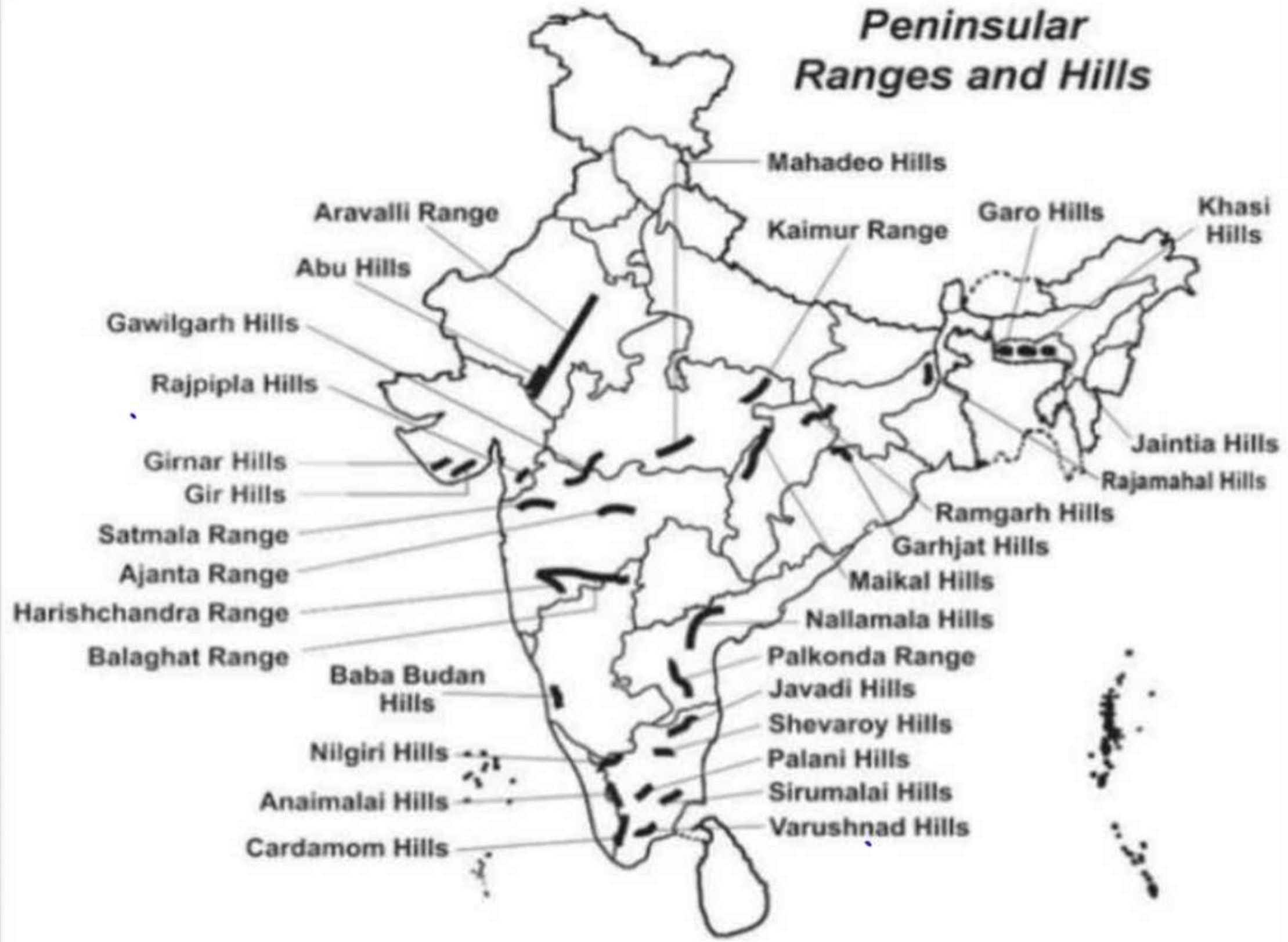
विंध्यचलपर्वत

नर्मदा नदी

सतपुडा पर्वत

तापी

Peninsular Ranges and Hills



HILL RANGES OF PENINSULAR INDIA

