



SSC GD 2025



अवसर बेच

GEOGRAPHY

हिमालय की श्रेणियां

Part -2

LIVE 17-05-2024 04:00 PM



Greater Himalaya → इस हि० को हिमाद्री के नाम से भी
बृहद् हि० / सर्वोच्च हि० / महान हि० जाना जाता है।
also known as Himadri.

→ यह हिमालय की सबसे प्राचीनतम श्रेणी है।
The oldest mts. range of the Himalayas.

→ औसत ऊँ / average height - 6100m

→ चौड़ाई (breadth) - 120km - 190km

→ महान हि०, ट्रांस हि० से इंडस सांगपो शिचर जोन के द्वारा अलग होता है।
It is separated from the trans Himalayas by the
Indus Tsangpo suture zone.

~~~~~ TH ✓  
GTSZ  
~~~~~ GH ✓

→ विश्व की सर्वाधिक ऊँची चोटियाँ महान हिम में पायी जाती हैं।
Almost all the lofty peaks of the world are located in this range. Ex- माउंट एवरेस्ट / Mts Everest (8848.86 m)

कंचनजंघा / Kanchenjunga (8586 m)
नंदा देवी / Nanda Devi → Nepal + Sikkim के बॉर्डर पर है।

कामेत / Kamet

नामचा-बारवा पर्वत चोटी / Namcha Barwa peak

Note → माउंट एवरेस्ट को नेपाल में 'सागरमाथा' के नाम से जाना जाता है। also known as Sagarmatha. → अर्थ - 'पर्वतों की रानी' in Nepal.

Lesser/Middle Himalaya इसे हिमाचल हिं के नाम से भी जाना जाता है।
लघु या मध्य हिं → also known as Himachal Himalayas.

→ महान हिं, लघु या मध्य हिं से main central thrust के द्वारा अलग होता है। Greater Himalayas is separated from the Lesser/Middle Himalayas by the main central Thrust.

→ चौड़ाई / breadth - 60-80 km

→ औसत ऊँ / Average Height - 3000-4500m



लघु या मध्य हि० → इसमें निम्न श्रेणियाँ शामिल हैं।
Lesser/Middle H → include - 5 Ranges (श्रेणियाँ)

- 1- पीरपंजाल / Pirpanjal (J&K Kashmir)
- 2- धौलाधर / Dhauladhar (Himachal Pradesh)
- 3- नागटिबा / Nagtiba (Uttarakhand)
- 4- मसूरी / Mussoorie (Uttarakhand)
- 5- महाभारत रेंज / Mahabharata Range (Nepal)

Note → पीरपंजाल श्रेणी लघु या मध्य हि० की सबसे लंबी पर्वत श्रेणी है।
Pirpanjal Range is the longest Mts. Range of the Lesser/Middle Himalayas.

Hill Station
पर्यटक स्थल → शिमला, अल्मोड़ा, नैनीताल, रानीखेत व
Shimla, Almora, Nainital Rani Khut and

Situated in → Lesser / Middle Himalayas. दार्जिलिंग
Darjeeling

→ सभी पर्यटक स्थल लघु या मध्य हिम में स्थित हैं।

→ घास के मैदान - J & Kashmir - गुलमर्ग, ताममर्ग व सोममर्ग
Grassland Gulmarg, Tamnarg and Somnarg

Uttarakhand - बुग्याल / Bughyal

Himachal Pradesh - प्यार / Pyar

लघु या मध्य हिम की औसत ऊँ - 3000-4500m
Average Height -

↳ चौड़ाई (breadth) - 60-80 km

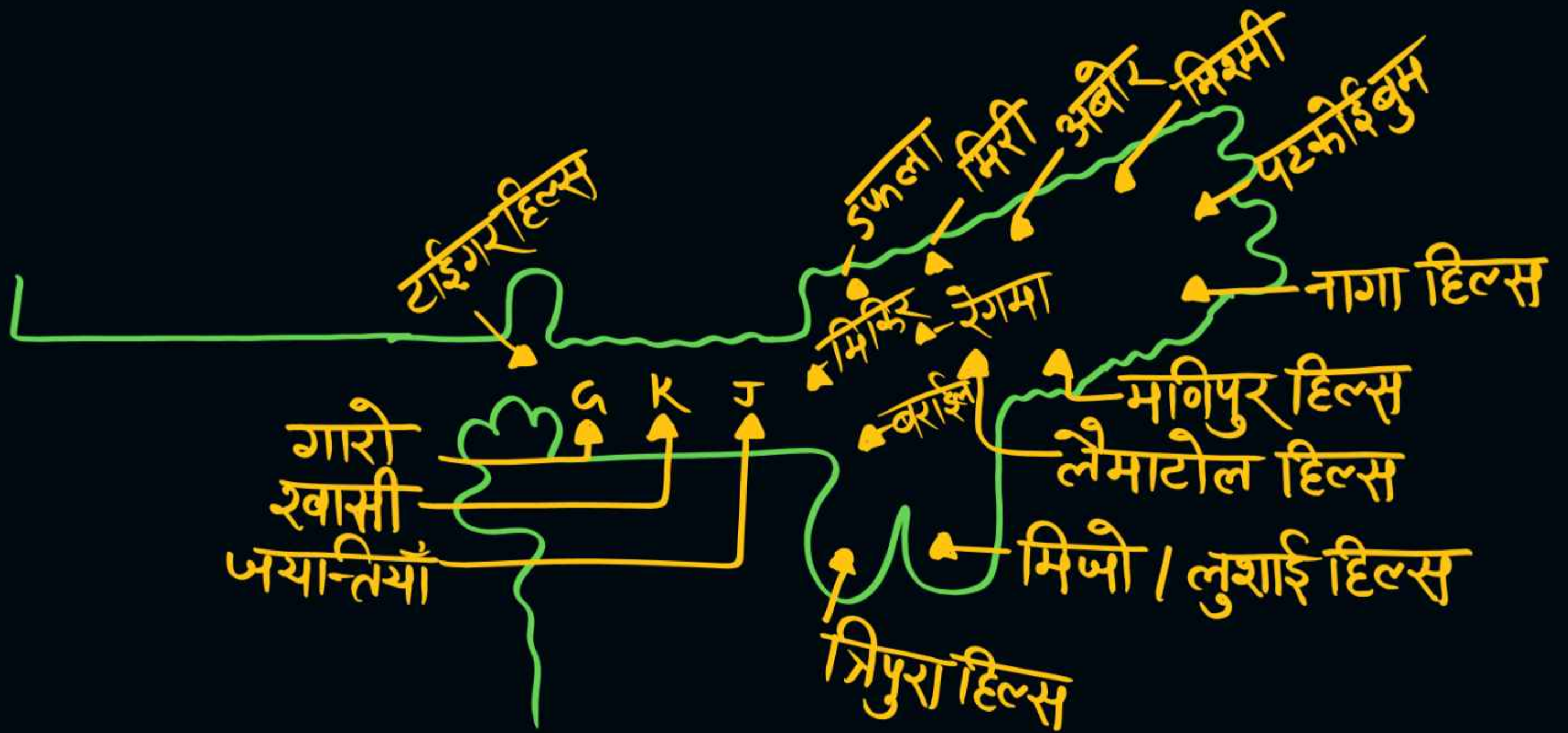
* शिवालिक हिम/बाह्य हिम → हिम की सबसे दक्षिणतम श्रेणी है।
Shiwalik Himalaya/outer H Southern and outermost range
of the Himalayas.

→ यह हिम की सबसे नवीनतम श्रेणी है।
Youngest mt. range of the Himalayas.

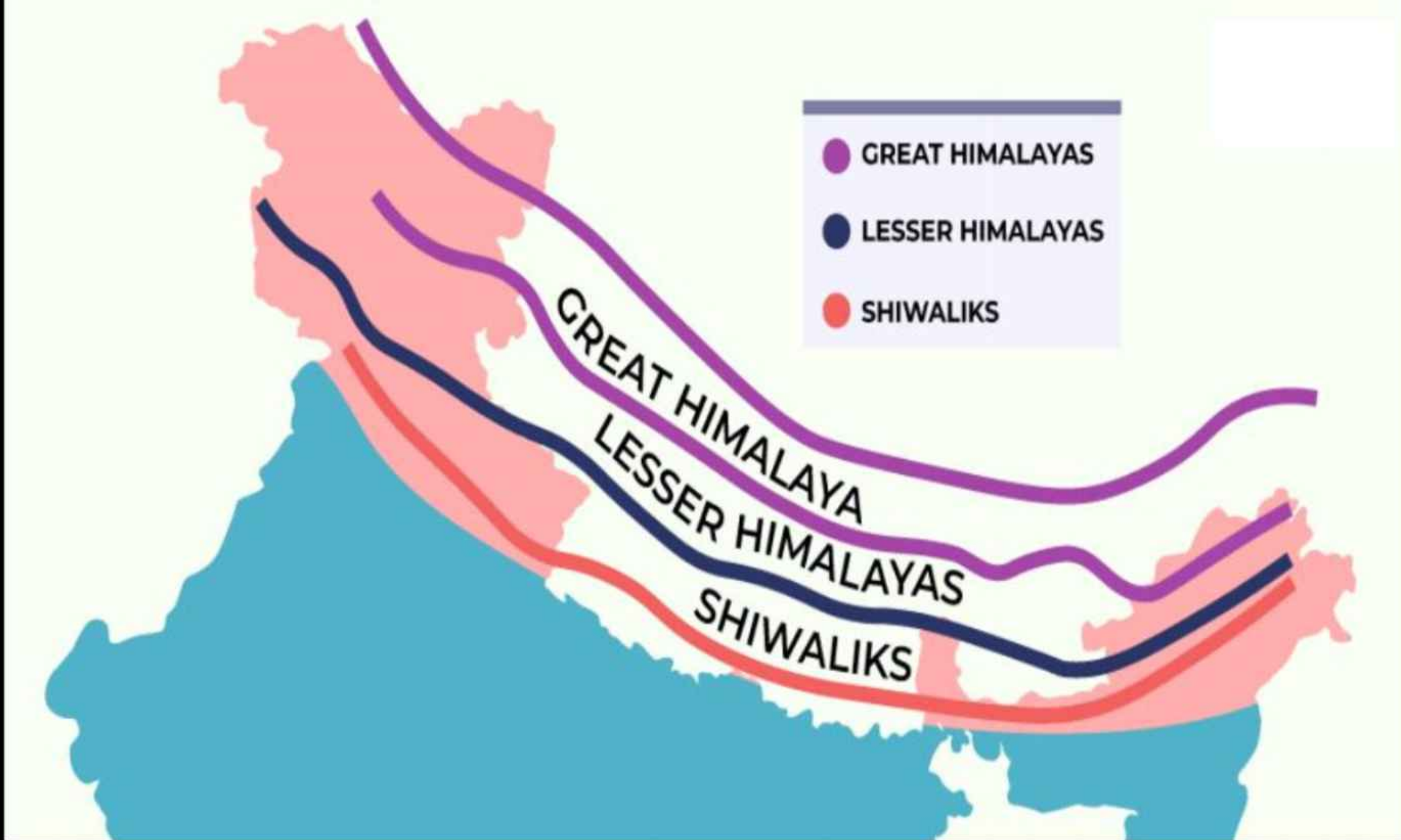
→ Breadth/चौड़ाई → 10-50 km

→ औसत ऊँ/Average Height → 600-1200m

→ लघु या मध्य हिं, शिवालिक हिं से मैन बाउंड्री फॉल्ट के द्वारा
अलग होता है। Middle Himalayas is separated from the
Shivalik Himalayas by the main boundary fault.



Purvanchal Hills / पूर्वांचल हिल्स
 या उत्तर-पूर्वी भारत की पहाड़ियाँ

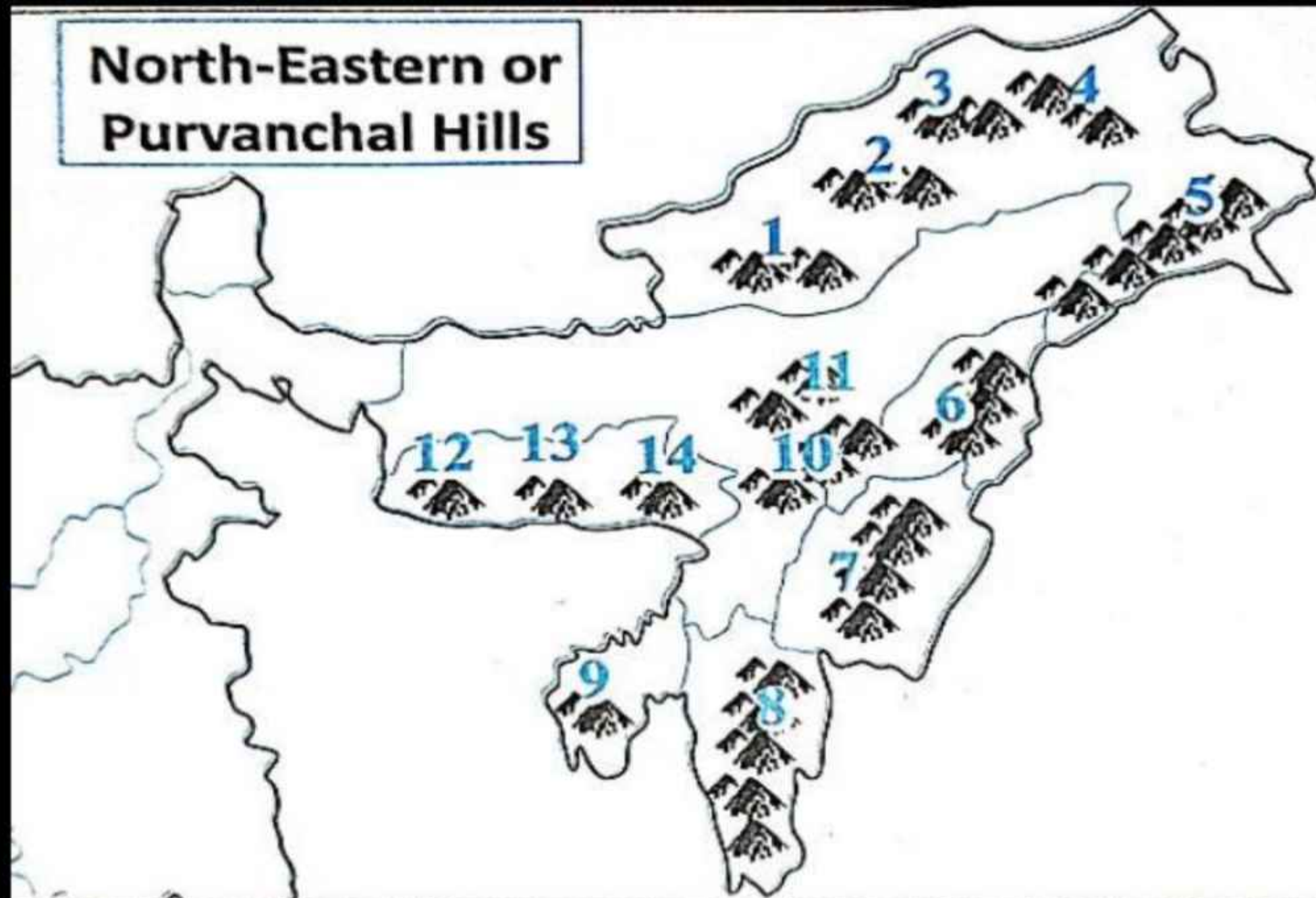




Mountain Hills of North East India



North-Eastern or Purvanchal Hills



- | | | |
|------------------|---------------------|------------------|
| 1. Daffla hills | 2. Miri hills | 3. Abor hills |
| 4. Mishmi hills | 5. Patkai Bum hills | 6. Naga hills |
| 7. Manipur hills | 8. Mizo hills | 9. Tripura hills |
| 10. Barail hills | 11. Mikir hills | 12. Garo hills |
| 13. Khasi hills | 14. Jaintia hills | |