



SSC GD 2025

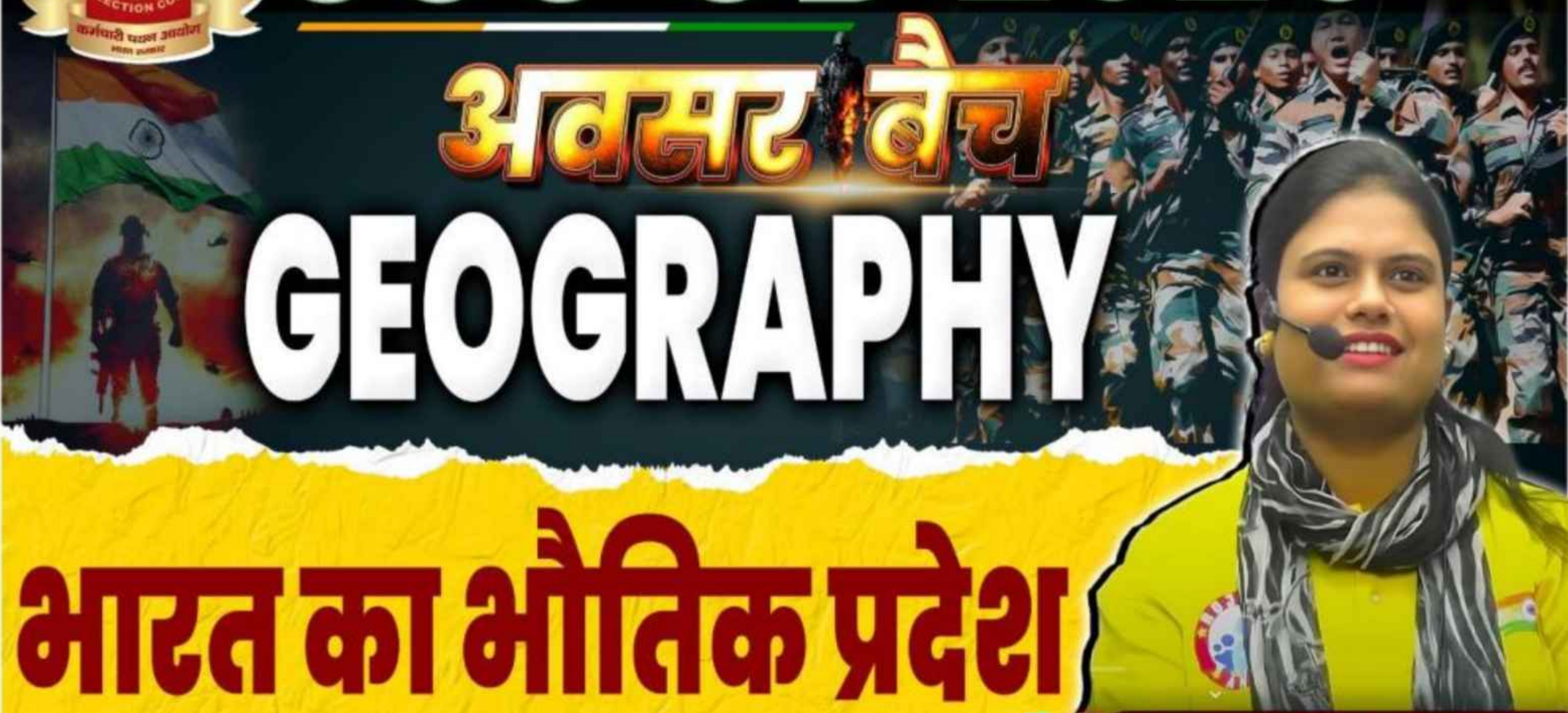


अक्सर बेच

GEOGRAPHY

भारत का भौतिक प्रदेश

LIVE 15-05-2024 04:00 PM



* भारत का भौतिक प्रदेश
 Physiographic divisions of India



पैथालासा
 Panthalassa



अंगारालैंड या
 लारेशिया

Laurasia

टैथिस भूसमुद्री
 Tethys
 Sea

गोंडवाना
 लैंड

Gondwana
 land

→ आपस में जुड़े हुए महाद्वीपों को
 पैथिया कहा गया और जो चारों ओर
 महासागर था उसको पैथालासा कहा गया।

* पेंजिया दो भागों में टूटा (कार्बोनिफेरस युग में)
Pangaea broke into two parts in the Carboniferous period.

उत्तर का भाग - लारेशिया या
(अंगारालैंड)
Northern part called Laurasia
or Angaraland

दक्षिण का भाग - गोंडवानालैंड
Southern part called
Gondwanaland

→ बीच में टेथिस सागर
Tethys sea in the middle.

→ कई वर्षों बाद द्वारा लारेशिया (अंगारालैंड) और गोंडवानालैंड
छोटे महाद्वीपों में टूटते हैं जो आज अस्तित्व में हैं -

1. अंगारालैंड (अंगारालैंड) - उत्तर अमेरिका, यूरोप, एशिया
North America, Europe, Asia

2. गोंडवानालैंड (गोंडवानालैंड) - South America, Africa, Peninsular India
दक्षिण अमेरिका, अफ्रीका, प्रायद्वीपीय भारत

Antarctica and Australia
अंटार्कटिका और ऑस्ट्रेलिया

Tertiary H
Secondary H
Primary H



Karakoram Range
Ladakh Range
Zaskar Range
Kailash Range (Tibet)

oldest Mts range
→ सबसे प्राचीनतम
वृद्ध हिमालय (Greater Himalaya)

② लघु या मध्य हि
Lesser / Middle H

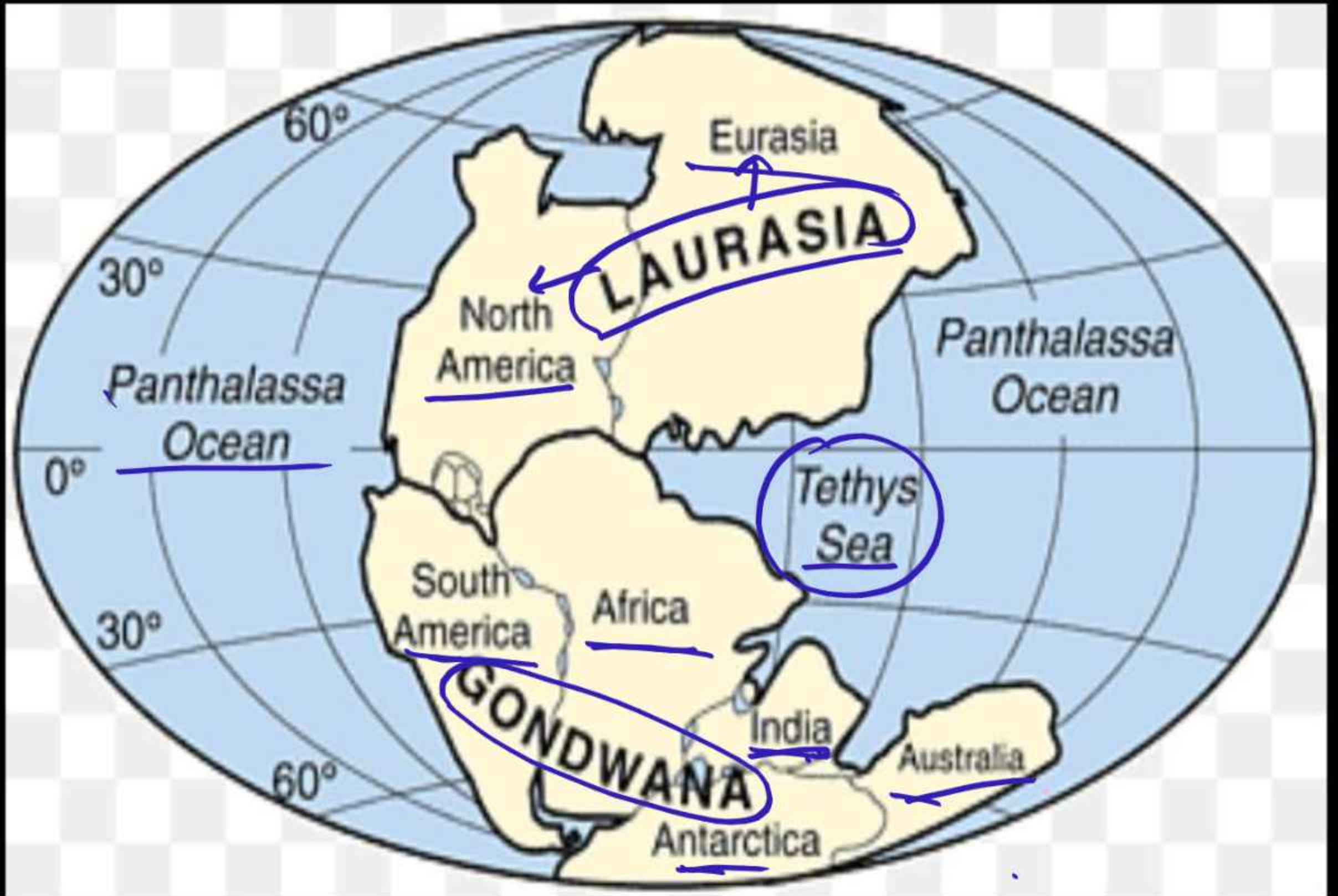
③ (बाह्य हि)
शिवालिक हि
Siwalik H / Outer H

→ नवीनतम श्रेणी
youngest mts. range
of the Himalaya

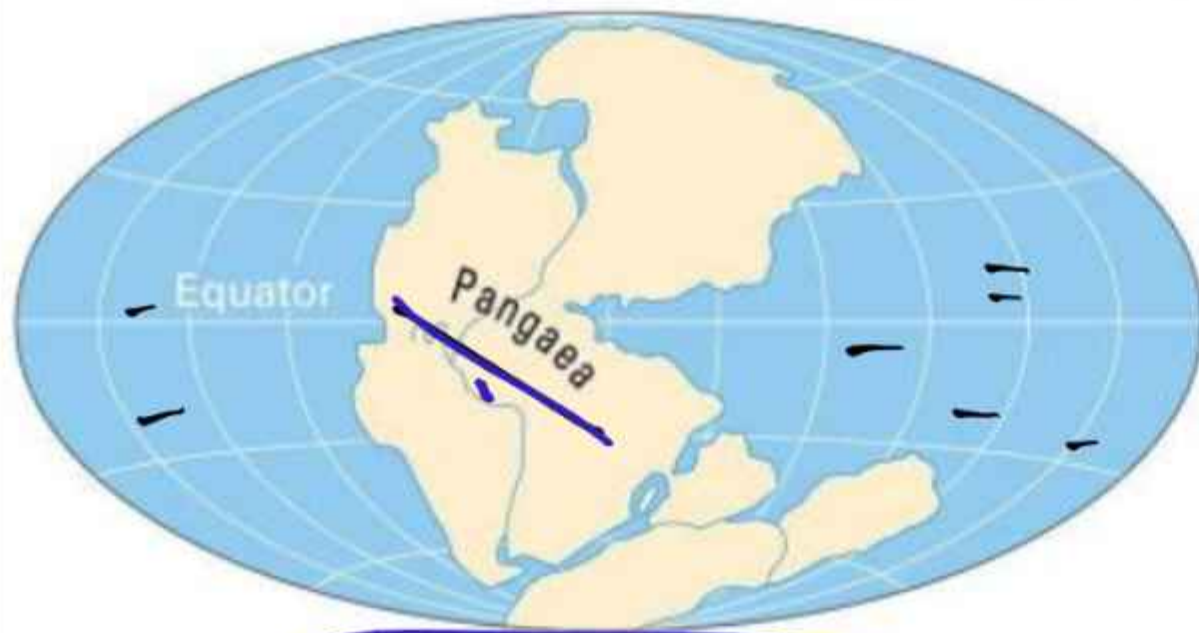


क्रमशः लगाइए? -
 in sequence

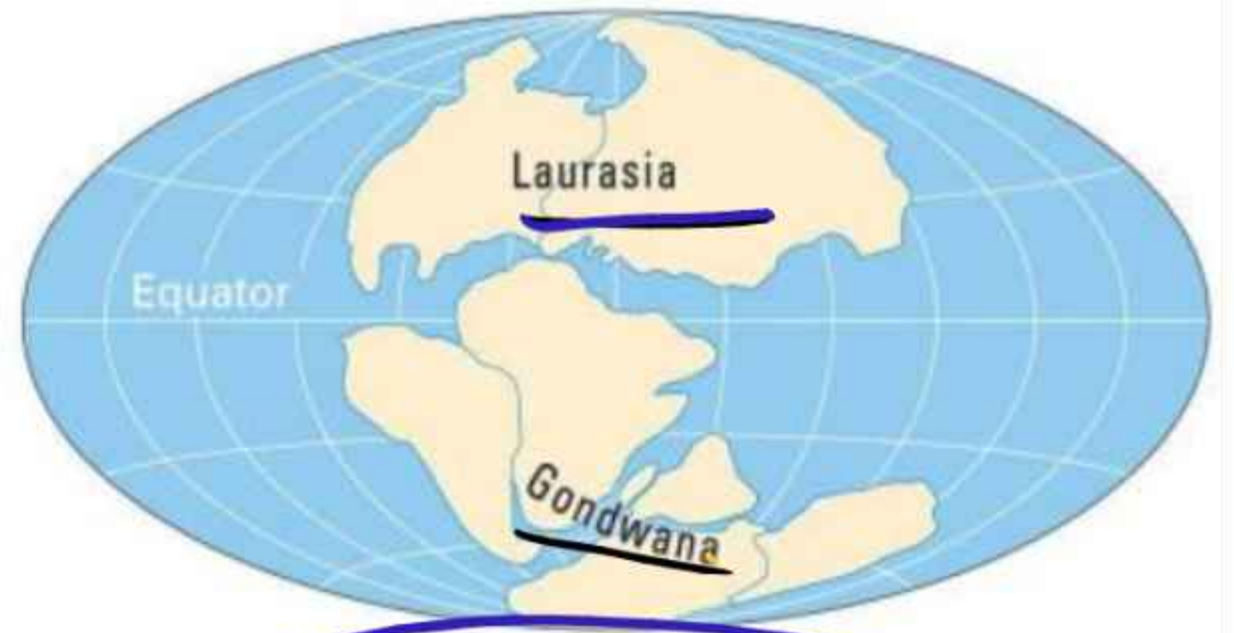
K L Z P D



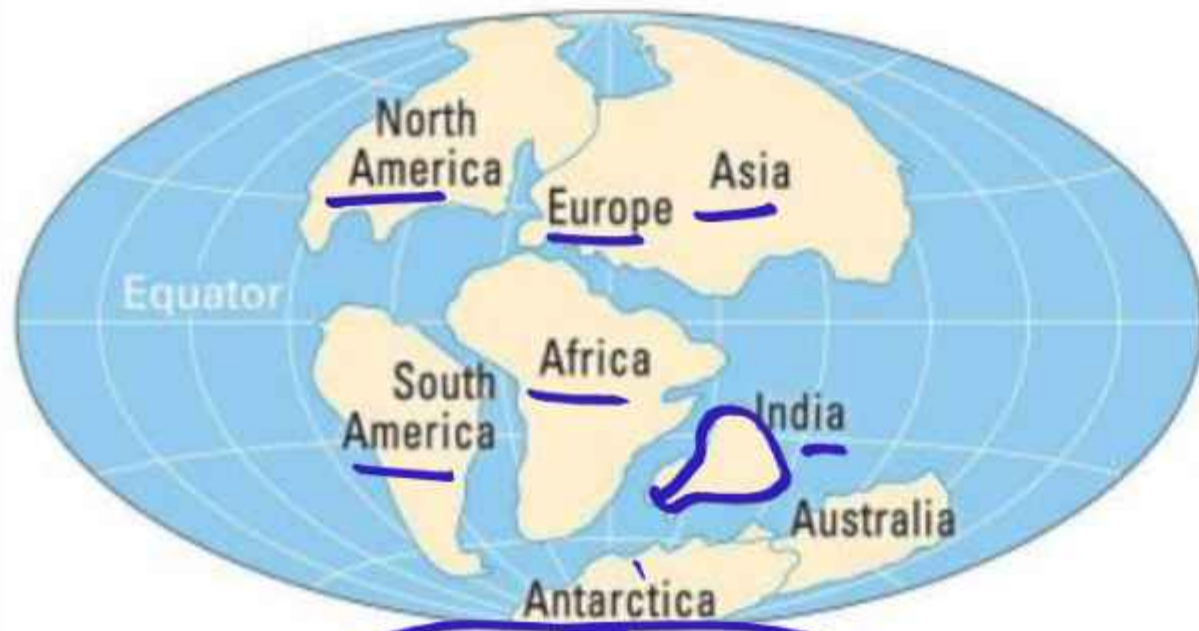
CONTINENTAL DRIFT OF PLATES



225 Million Years Ago



150 Million Years Ago



100 Million Years Ago



Earth Today