



SSC GD 2025




अवसर वच

GEOGRAPHY

भारत के पड़ोसी देश

LIVE 13-05-2024 04:00 PM



* सबसे लंबी तटीय सीमा लगाने वाले राज्य क्रमशः बताइए ?
(in sequence)

1- Gujarat (1214.70 km)

2- Andhra Pradesh - 2nd

3- Tamil Nadu - 3rd

4- Maharashtra - 4th

5- Kerala → 5th

6- Odisha

7- Karnataka

8- West Bengal

9- Goa

Q. तटीय राज्य / Coastal State

a- 7

b- 8

c- 9 ✓

d- 10

Q. - सबसे लंबी तटीय सीमा लगाने वाला राज्य →

(a) Maharashtra

✓ (b) Andhra Pradesh ✓

(c) Tamilnadu

(d) Kerala

∴ क्योंकि Gujarat option में नहीं है।

* भारतीय मानक समय रेखा \rightarrow $82^{\circ}30'$ पूर्वी देशांतर से ली गई है।
Indian standard time is situated at $82^{\circ}30'$ east longitude.

\rightarrow भारतीय मानक समय रेखा प्रयागराज के मिर्जापुर से गुजरती है।
IST which passes through Mirzapur of Prayagraj in UP.

\rightarrow भारतीय मानक समय रेखा 5 राज्यों से गुजरती है।
IST passes through 5 states.

5 states



अ. → भारतीय मानक समय रेखा ग्रीनविच माध्य से 5 घंटे 30 मिनट आगे है।
GST is 5 hours 30 minutes ahead of the Greenwich mean Time (GMT)

TIME TABLE



SSC GD 2025



अवसर बैच



MATHS

LIVE 08:00 AM



REASONING

LIVE 10:00 AM



हिंदी/ENGLISH

LIVE 11:00 AM



POLITY/HISTORY

LIVE 12:00 PM



GEO./ECO.

LIVE 04:00 PM



SCIENCE

LIVE 05:00 PM



STATIC G.K

Registration Starts from

3rd MAY


Classes Start from

9th MAY

JOIN US ON



DOWNLOAD THE
RWA APP NOW



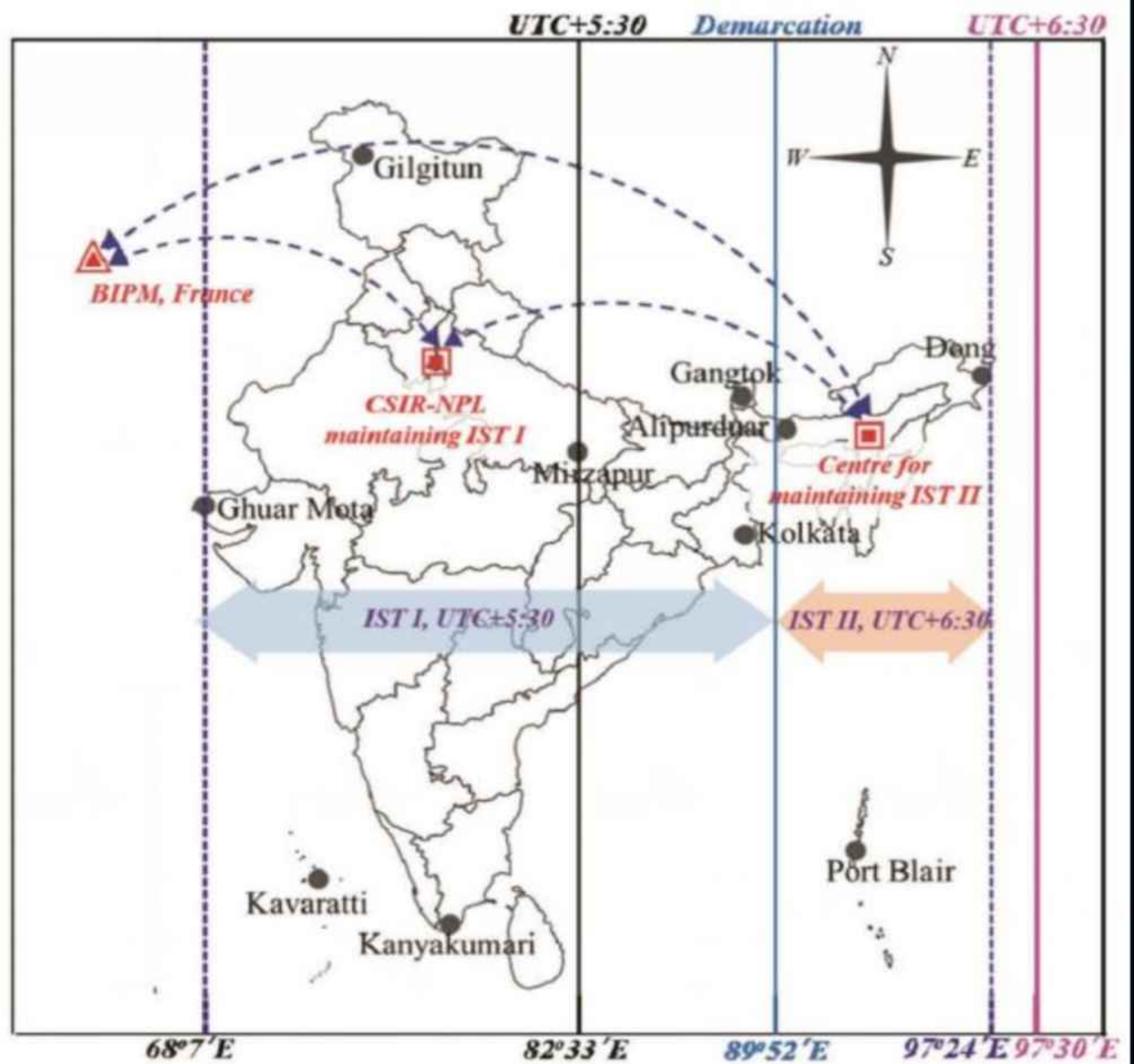


SSC GD 2022





SSC GD 2022



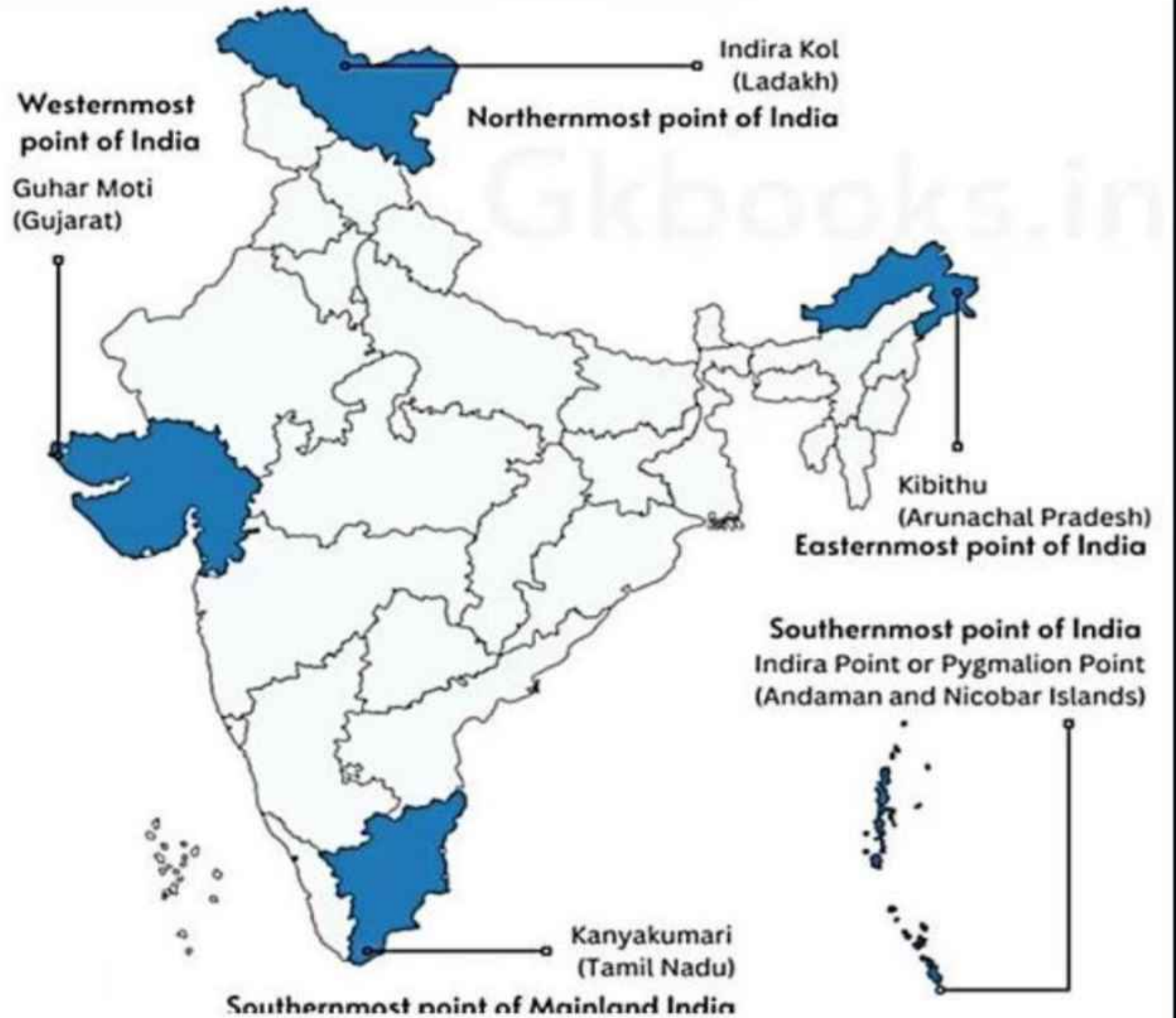


SSC GD 2025



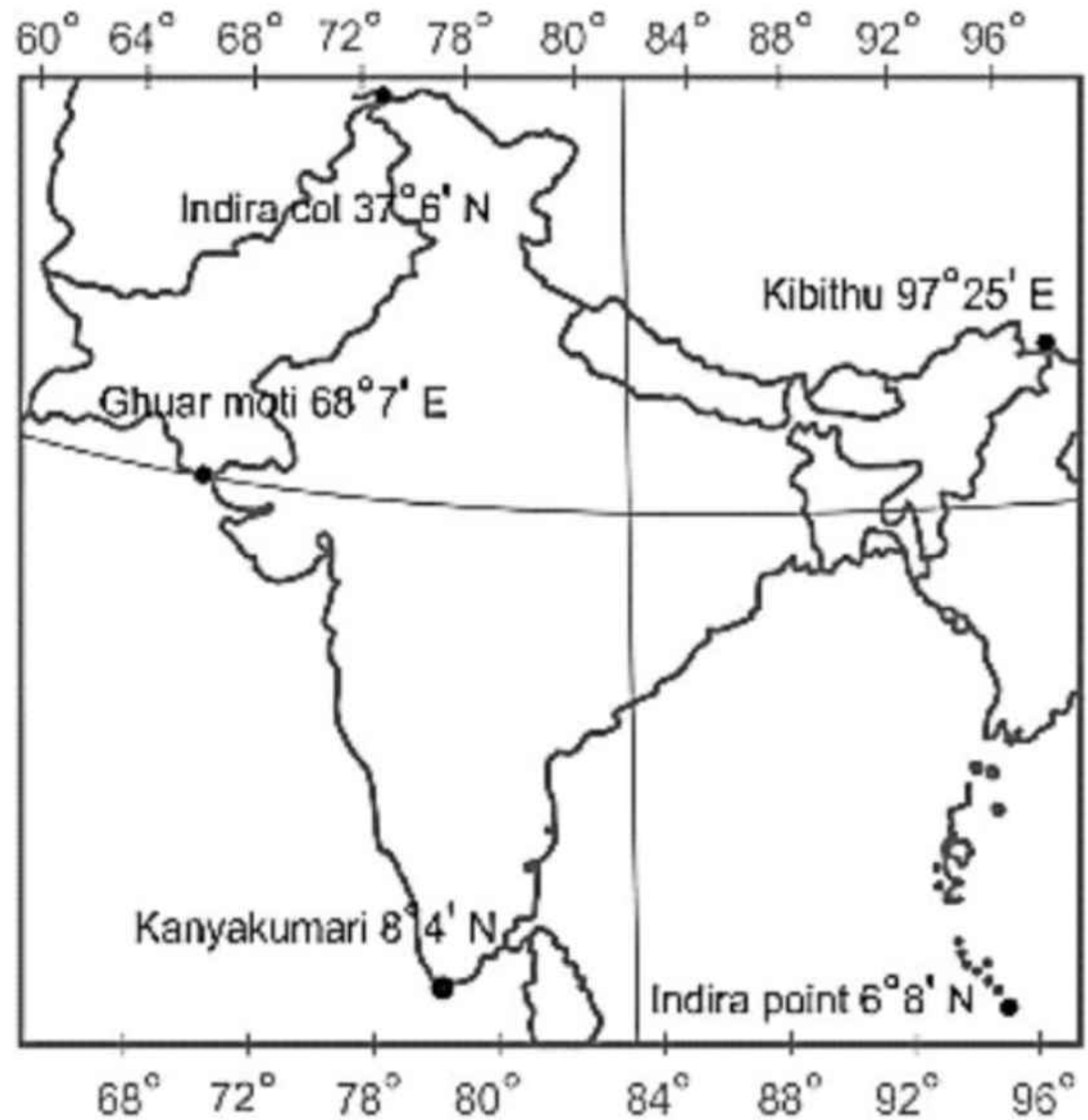


Extreme Points of India



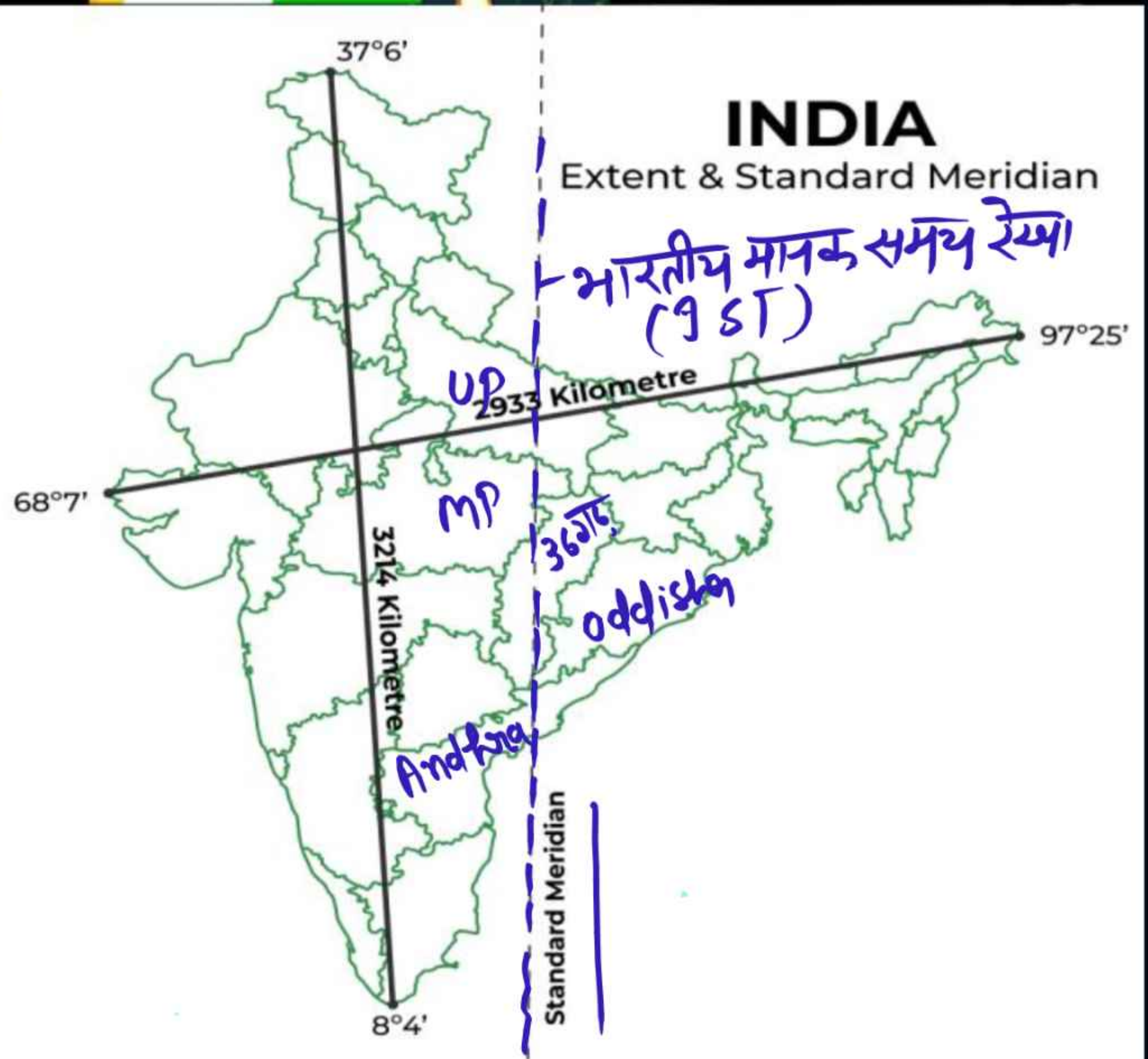


SSC GD 2025





SSC GD 20



→ भारतीय मानक समय रेखा ग्रीनविच समय से आगे है -
IST is ahead of Greenwich mean Time by-

(a) 6 hours (b) 5 hours 30 minutes

(c) 4 h (d) 3 hours 30 minutes

→ भारतीय मानक समय रेखा निम्न में से किस भारतीय राज्य से
होकर गुजरती है?

(1) Andhrapradesh

(2) Chhattisgarh

(3) Bihar

(4) Telangana

(a) केवल 1, 2, 3, 4

(b) केवल 1, 2, 3, 4

(c) केवल 1, 2

(d) केवल 2, 3, 4

→ GST की मानक समय की गणना के घंटा घर (clock tower) से की जाती है -

(a) हमीरपुर

(b) रामपुर

~~(c) मिर्जापुर~~

(d) संबलपुर

→ 2 देश जलीय सीमा लगाते हैं। श्रीलंका, मालदीव
2 countries share sea borders. — Sri Lanka, Maldives

* भारत के पड़ोसी देश — 7
Neighbouring countries

Trick — व च प न मे M B A → Afghanistan
Bangladesh China Pakistan Nepal Myanmar Bhutan

* Bangladesh → भारत, बांग्लादेश के साथ सबसे लंबी सीमा लगाता है।
Bangladesh has the longest border with India.

→ 4096.7 Km long

Trick - A M T M P - West Bengal
Assam, Meghalaya, Tripura, Mizoram

→ बांग्लादेश, मणिपुर के साथ सीमा नहीं लगाता है।
Bangladesh does not share its border with Manipur.

China - 3488 Km long

↳ Trick - Ladakh Ka sipahi Arun Himalaya par Uttara

Ladakh
लद्दाख

Sikkim
सिक्किम

Arunachal Pradesh
अरुणाचल प्रदेश

Himachal Pradesh
हिमाचल प्रदेश

Uttarakhand
उत्तराखण्ड

Pakistan / पाकिस्तान → 3323 Km long

↳ Trick - पं ज रा गु ल - Ladakh

Punjab
पंजाब

Jammu & Kashmir
जम्मू कश्मीर

Rajasthan
राजस्थान

Gujarat
गुजरात

Ladakh
लद्दाख

Note → भारत, Pak से 4 गुना बड़ा है।
Pakistan में साल्ट रेंज, सुलेमान ज़ेची स्थित है।
(नमक ज़ेची)

↳ बोलन दर्रा व गोमल दर्रा है।
↳ नहरों का देश

→ Nepal / नेपाल - सबसे बड़ी नदी - करनाली नदी
Longest River - Karnali River

↳ 1751 Km long

↳ उत्तराखंड
TICK - S U B B U - Uttarakhand

Sikkim
सिक्किम

UP / यूपी
Bihar / बिहार

West Bengal / पश्चिम बंगाल

म्यांमार → 1643 Km long

Myanmar

→ Tropic - अरुण ना म मि - Mizoram
Arunachal Pradesh Nagaland Manipur

म्यांमार

उपनाम - स्वर्णिम पैगोड़ा का देश

↳ जीवन रेखा - इरावदी नदी

Lifeline of Myanmar - (Irrawadi river)

Highest peak - हकाकाबौराजी
सबसे ऊँची चोटी



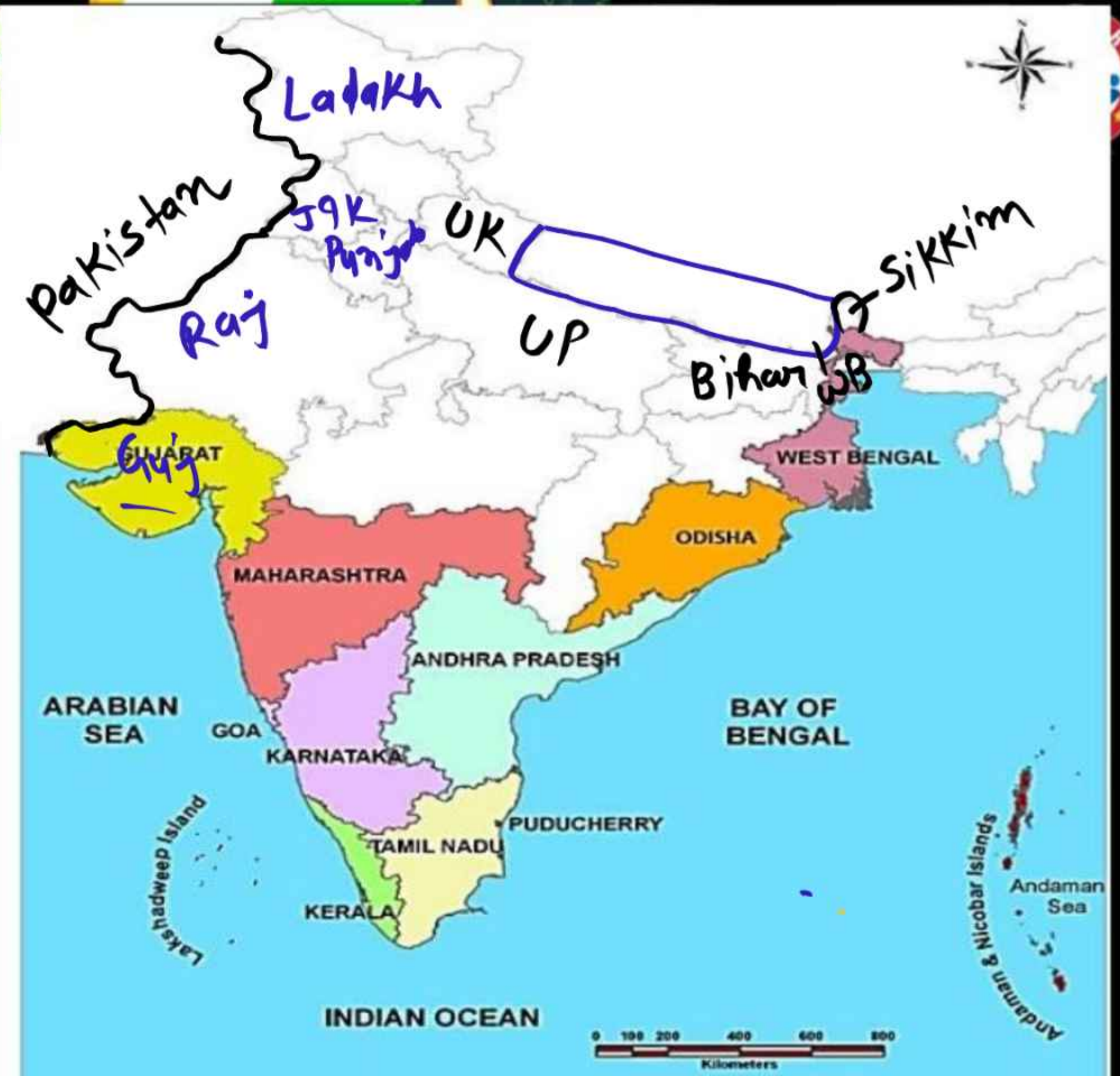
SSC GD 2025

Indian States Through Which Tropic of Cancer Passes





SSC GD 2022





SSC GD



अफगानिस्तान

पाकिस्तान

चीन

नेपाल

भूटान

भारत

Assam
Meg

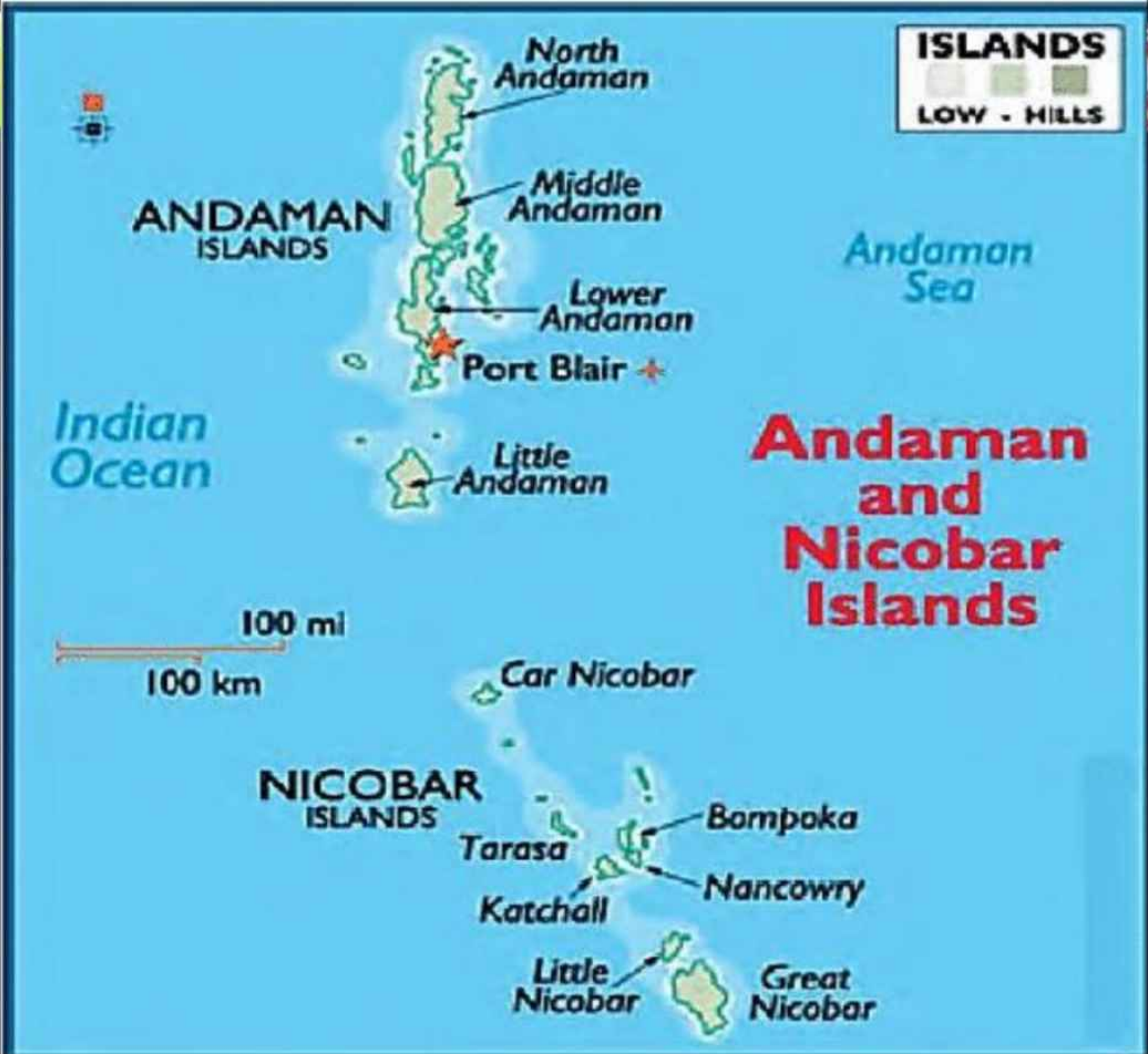
WB
Tripura

Mizoram

बांग्लादेश

म्यांमार

श्रीलंका





SSC GD

भारत

GEOGRAPHY



TEST
✓
YOUR
SELF



SSC GD 2025

अवसर बेच

GEOGRAPHY



1. कर्क रेखा ($23^{\circ}30' N$) भारत के राज्य से होकर गुजरती है।

- (a) पंजाब
- (b) महाराष्ट्र
- (c) छत्तीसगढ़
- (d) केरल

The Tropic of Cancer ($23^{\circ}30' N$) passes through the..... state of India.

- (a) Punjab
- (b) Maharashtra
- (c) Chhattisgarh
- (d) Kerala



SSC GD 2025

अवसर बेच

GEOGRAPHY



2. भारत किस देश के साथ सबसे लंबी सीमा साझा करता है?

- (a) म्यांमार
- (b) बांग्लादेश
- (c) भूटान
- (d) चीन

With which country does India share the longest border?

- (a) Myanmar
- (b) Bangladesh
- (c) Bhutan
- (d) China



SSC GD 2025

अवसर बेच

GEOGRAPHY



3. एलएसी (LAC - वास्तविक नियंत्रण रेखा) भारत और के बीच एक प्रभावी सीमा है।

- (a) श्रीलंका
- (b) भूटान
- (c) चीन
- (d) पाकिस्तान

LAC (Line of Actual Control) is an effective border between India and

- (a) Sri Lanka
- (b) Bhutan
- (c) China
- (d) Pakistan



SSC GD 2025

अवसर बेच

GEOGRAPHY



4. निम्न में से कौन-सा शहर भारत के मुख्य भू-भाग के सुदूर दक्षिणी सिरे से सबसे दूर है?

- (a) बैंगलुरु
- (b) कोडईकनाल
- (c) नांदेड़
- (d) वारंगल

Which of the following cities is farthest from the southernmost tip of mainland India?

- (a) Bangalore
- (b) Kodaikanal
- (c) Nanded
- (d) Warangal



SSC GD 2025

अवसर बेच

GEOGRAPHY



5. इनमें से किस भारतीय राज्य में सूर्योदय सबसे पहले होता है?

- (a) पश्चिम बंगाल
- (b) ओडिशा
- (c) मेघालय
- (d) अरुणाचल प्रदेश

In which of these Indian states the sunrise occurs first?

- (a) West Bengal
- (b) Odisha
- (c) Meghalaya
- (d) Arunachal Pradesh



SSC GD 2025

अवसर बेच

GEOGRAPHY



6. भारतीय मानक समयअंश (डिग्री) पूर्व देशांतर के अनुरूप है।

Indian Standard Time is in accordance with degree (degrees) east longitude.

- (a) 85.5
- (b) 82.5
- (c) 79.5
- (d) 76.5



SSC GD 2025

अवसर बेच

GEOGRAPHY



7. भारत के उत्तर में स्थित है?

- (a) कर्क रेखा
- (b) भूमध्य रेखा
- (c) प्रधान मेरिडियन
- (d) मकर रेखा

India is situated to the north of.....?

- (a) Tropic of Cancer
- (b) Equator
- (c) Prime Meridian
- (d) Tropic of Capricorn



SSC GD 2025

अवसर बेच

GEOGRAPHY



8. भारतीय मानक समय की गणना के घंटा घर (Clock tower) से की जाती है।

- (a) हमीरपुर
- (b) रामपुर
- (c) मिर्जापुर
- (d) संबलपुर

Indian Standard Time is calculated from the clock tower of.....

- (a) Hamirpur
- (b) Rampur
- (c) Mirzapur
- (d) Sambalpur



SSC GD 2025

अवसर बेच

GEOGRAPHY



9. भारत के कितने राज्य और केंद्र शासित प्रदेश, उत्तर प्रदेश के सीमावर्ती हैं?

How many states and union territories of India border Uttar Pradesh?

- (a) 7
- (b) 9
- (c) 10
- (d) 5



SSC GD 2025

अवसर बेच

GEOGRAPHY



10. एल. ए. सी. (वास्तविक नियंत्रण रेखा) भारत औरके बीच प्रभावी सीमा है-

- (a) बांग्लादेश
- (b) म्यांमार
- (c) अफगानिस्तान
- (d) चीन

L. A. C. (Line of Actual Control) is the effective border between India and...

- (a) Bangladesh
- (b) Myanmar
- (c) Afghanistan
- (d) China



SSC GD 2025

अवसर बेच

GEOGRAPHY



11. निम्नलिखित में से कौन सा देश क्षेत्रफल की दृष्टि से भारत का सबसे छोटा पड़ोसी देश है?

- (a) मालदीव
- (b) नेपाल
- (c) बांग्लादेश
- (d) अफ़गानिस्तान

Which of the following countries is the smallest neighboring country of India in terms of area?

- (a) Maldives
- (b) Nepal
- (c) Bangladesh
- (d) Afghanistan



SSC GD 2025

अवसर बेच

GEOGRAPHY



12. निम्न में से किस भारतीय राज्य की सीमा नेपाल से नहीं लगती है?

- (a) असम
- (b) उत्तराखंड
- (c) पश्चिम बंगाल
- (d) उत्तर प्रदेश

Which of the following Indian states does not share its border with Nepal?

- (a) Assam
- (b) Uttarakhand
- (c) West Bengal
- (d) Uttar Pradesh



SSC GD 2025

अवसर बच

GEOGRAPHY



13. अफगानिस्तान के साथ भारतीय सीमा की लंबाई कितनी है?

What is the length of the Indian border with Afghanistan?

- (a) 575 किमी.
- (b) 755 किमी.
- (c) 601 किमी.
- (d) 106 किमी.



SSC GD 2025

अवसर बेच

GEOGRAPHY



14. किस देश के साथ भारत की सबसे लम्बी अन्तर्राष्ट्रीय सीमा लगी हुई है ?

- (a) नेपाल
- (b) पाकिस्तान
- (c) चीन
- (d) बांग्लादेश

With which country does India have the longest international border?

- (a) Nepal
- (b) Pakistan
- (c) China
- (d) Bangladesh



SSC GD 2025

अवसर बच

GEOGRAPHY



15. पश्चिम बंगाल की सीमा निम्नलिखित में से को छोड़कर बाकी सभी देशों से लगती है।

- (a) बांग्लादेश
- (b) पाकिस्तान
- (c) भूटान
- (d) नेपाल

West Bengal shares its border with all the following countries except

- (a) Bangladesh
- (b) Pakistan
- (c) Bhutan
- (d) Nepal



SSC GD 2025

अवसर बेच

GEOGRAPHY



16. किस राज्य की सीमा म्यांमार से नहीं लगती है?

- (a) सिक्किम
- (b) मणिपुर
- (c) मिजोरम
- (d) अरुणाचल प्रदेश

Which state does not share its border with Myanmar?

- (a) Sikkim
- (b) Manipur
- (c) Mizoram
- (d) Arunachal Pradesh



SSC GD 2025

अवसर बेच

GEOGRAPHY



17. भारत और भूटान के बीच की सीमा भारतीय राज्यों से लगती है।

- (a) चार
- (b) दो
- (c) तीन
- (d) पाँच

The border between India and Bhutan is shared by the Indian states.

- (a) four
- (b) two
- (c) three
- (d) five



SSC GD 2025

अवसर बेच

GEOGRAPHY



18. पूर्व में भारत की सीमा किन-किन देशों से लगती है?

- (a) भूटान और अफगानिस्तान
- (b) चीन, नेपाल और भूटान
- (c) पाकिस्तान और अफगानिस्तान
- (d) म्यांमार और बांग्लादेश

Which countries share India's border in the east?

- (a) Bhutan and Afghanistan
- (b) China, Nepal and Bhutan
- (c) Pakistan and Afghanistan
- (d) Myanmar and Bangladesh



SSC GD 2025

अवसर बर

GEOGRAPHY



Answer Key

1.	2.	3.	4.	5.
c.	b.	c.	c.	d.
6.	7.	8.	9.	10.
b.	b.	c.	b.	d.
11.	12.	13.	14.	15.
a.	a.	d.	d.	b.
16.	17.	18.		
a.	a.	d.		