

ROJGAR WITH ANKIT

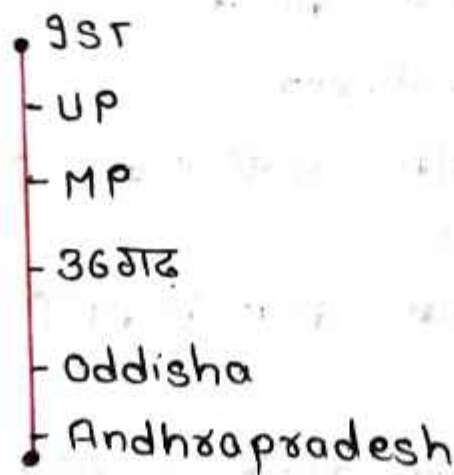
* भारतीय मानक समय रेखा \rightarrow $82^{\circ}30'$ पूर्वी देशांतर से की जाती है।
Indian Standard time [is situated at $82^{\circ}30'$ Coaxial Longitude]

\hookrightarrow भारतीय मानक समय रेखा प्रयागराज के मिर्जापुर से गुजरती है।

(IST which passes through Mirzapur of Prayagraj in Up.)

\hookrightarrow भारतीय मानक समय रेखा 5 राज्यों से गुजरती है।
(IST passes through 5 States.)

5 राज्य



\hookrightarrow भारतीय मानक समय रेखा ग्रीनविच माध्य से 5 घंटे 30 मिनट आगे है।

[IST is 5 hours 30 minutes ahead of the Greenwich mean Time (GMT)]

\hookrightarrow भारतीय मानक समय रेखा ग्रीनविच समय से आगे है।
IST is ahead of Greenwich mean time by -

a) 6 hr

c) 5 hr 30 min.

b) 4 hr


d) 3 hr 30 min.

→ 997 की मानक समय की गणना के घंटा पर [Clock tower] से की जाती है -

- a) हमीरपुर
- b) रामपुर
- c) मिर्जापुर
- d) संबलपुर

→ 2 देश जलीय सीमा लगाते हैं :- श्रीलंका, मालदीव
 2 Countries share sea borders - Sri Lanka, Maldives


* भारत के पड़ोसी देश - 7
 Neighbouring Countries



बंगलादेश [Bangladesh] → भारत, बांग्लादेश के साथ सबसे लंबी सीमा लगता है।

[Bangladesh has the longest border with india]

↳ 4096.7 km long.



↳ बांग्लादेश मणिपुर के साथ सीमा नहीं लगाता है।

Bangladesh does not share its border with Manipur.

ROJGAR WITH ANKIT

* चीन / China :- 3488 km लंबी (Long) सीमा लगाते हैं।

↳ Trick :- Ladakh ka dipahi Arun Himalaya par Uttarakhand
Ladakh ←
Sikkim
Arunachal Pradesh
Himachal Pradesh
Uttarakhand

* Pakistan (पाकिस्तान) → 3383 km long

↳ Trick :- पं ज रा गु ल → लद्दाख
पंजाब जम्मू कश्मीर राजस्थान गुजरात

Note :- भारत, PAK से 4 गुना बड़ा है।

↳ Pakistan में साल्ट रेंज (नमक श्रेणी), सुलेमान श्रेणी स्थित

↳ बिलन दर्रा व गोमल दर्रा हैं।

↳ नहरों का देश।

* Nepal / नेपाल :- सबसे बड़ी नदी - करनाली नदी
Longest River - Karnali River

↳ 1751 km long

↳ Trick :- S U B C
Sikkim U.P. Bihar West Bengal
Uttarakhand

* **म्यांमार (Myanmar)** :- 1643 km long

↳ Trick :- अरुणाचल प्रदेश नागालैण्ड मणिपुर मिजोरम

↳ उपनाम :- स्वर्णिम पेंगुइन का देश ।

↳ जीवन रेखा - इरावदी नदी ।

Lifeline of Myanmar - Irrawadi river

↳ Highest peak - हकाकाबौराजी
सबसे ऊँची चोटी