



SSC GD 2025



अवसर बेच

GEOGRAPHY

DEMO-03

भारतीय कर्क रेखा व तटीय राज्य

LIVE 11-05-2024 04:00 PM



TIME TABLE



SSC GD 2025



अवसर बैच



MATHS

LIVE 08:00 AM



REASONING

LIVE 10:00 AM



हिंदी/ENGLISH

LIVE 11:00 AM



POLITY/HISTORY

LIVE 12:00 PM



GEO./ECO.

LIVE 04:00 PM



SCIENCE

LIVE 05:00 PM



STATIC G.K

Registration Starts from

3rd MAY


Classes Start from

9th MAY

JOIN US ON



DOWNLOAD THE
RWA APP NOW



→ भारत का अक्षांशीय विस्तार → $6^{\circ} 4'$ उत्तरी अक्षांश या $8^{\circ} 5'$ उत्तरी अक्षांश
(North Latitude)
Latitudinal Extension of India — $37^{\circ} 6'$ उत्तरी अक्षांश तक भारत का
अक्षांशीय विस्तार पाया जाता है।

→ भारत का देशांतरीय विस्तार → $68^{\circ} 7'$ पूर्वी देशांतर — $97^{\circ} 25'$ पूर्वी देशांतर
(Eastern Longitude)
Longitudinal Extension of India तक भारत का देशांतरीय
विस्तार पाया जाता है।

* भारत का सुदूर पूर्वी बिंदु

(a) वीरवा

(b) मोकीकचंगा

(c) फाउलचारा

(d) किविथु ✓ \rightarrow Arumachal pradesh

\rightarrow उगते सूर्य की भूमि - AP

उगते सूर्य का देश - Japan

* भारत का क्षेत्रफल कितना है -

(a) २.७४

(b) ३.२४ ✓ (लाखों वर्ग कि.मी.)

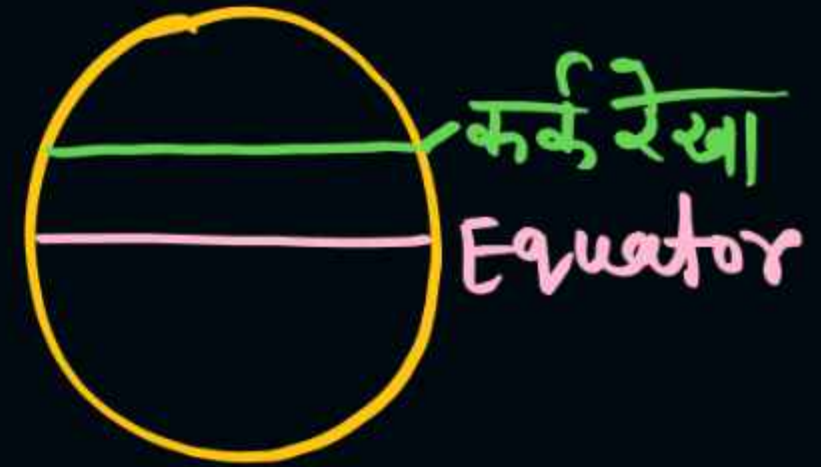
(c) ५.३५

(d) ३.६

कर्क रेखा (Tropic of Cancer)

↳ एक काल्पनिक रेखा (an imaginary line)


→ यह भूमध्य रेखा के उत्तर में स्थित है।
It is north of the Equator



→ भारत के आठ राज्यों से गुजरती है।
(Passes through 8 states)

Trick- मि त्र प र ग म द्वा आर - झारखंड
मिजोरम त्रिपुरा पश्चिम बंगाल राजस्थान गुजरात मध्य प्रदेश दत्तीसगढ़

कर्क रेखा - 8 (Tropic of Cancer)



→ कर्क रेखा, भारत के बीचो-बीच से होकर गुजरती है।
(Passes through the middle of India.)

→ माही नदी, कर्क रेखा को दो बार काटती है।
Mahi river crosses the tropic of Cancer twice.

कर्क रेखा सबसे लम्बी → Madhya Pradesh
(Longest)

↳ सबसे छोटी → Rajasthan -
(Smallest)

→ कर्क रेखा के निकट शहर
city situated on the tropic of cancer

Trick - G U R B A
गांधीनगर उज्जैन राँची भोपाल अमरावती

→ The crossing point of tropic of cancer and Indian Standard time. (कर्क रेखा व भारतीय मानक समय रेखा एक दूसरे को किस राज्य पर काटती है? - Chhattisgarh)

→ कर्क रेखा पर स्थित राजधानी - Ranchi (Jharkhand)
Capital situated on the Tropic of Cancer

→ कर्क रेखा भारत के किस राज्य से नहीं गुजरती है?

(a) Raj (b) MP

(c) WB (d) Odisha ✓

Q- कर्क रेखा भारत के किस राज्य से गुजरती है?

(a) UK (b) JK

(c) Kerala (d) Chhattisgarh ✓

Q - कर्क रेखा ?

(a) 8

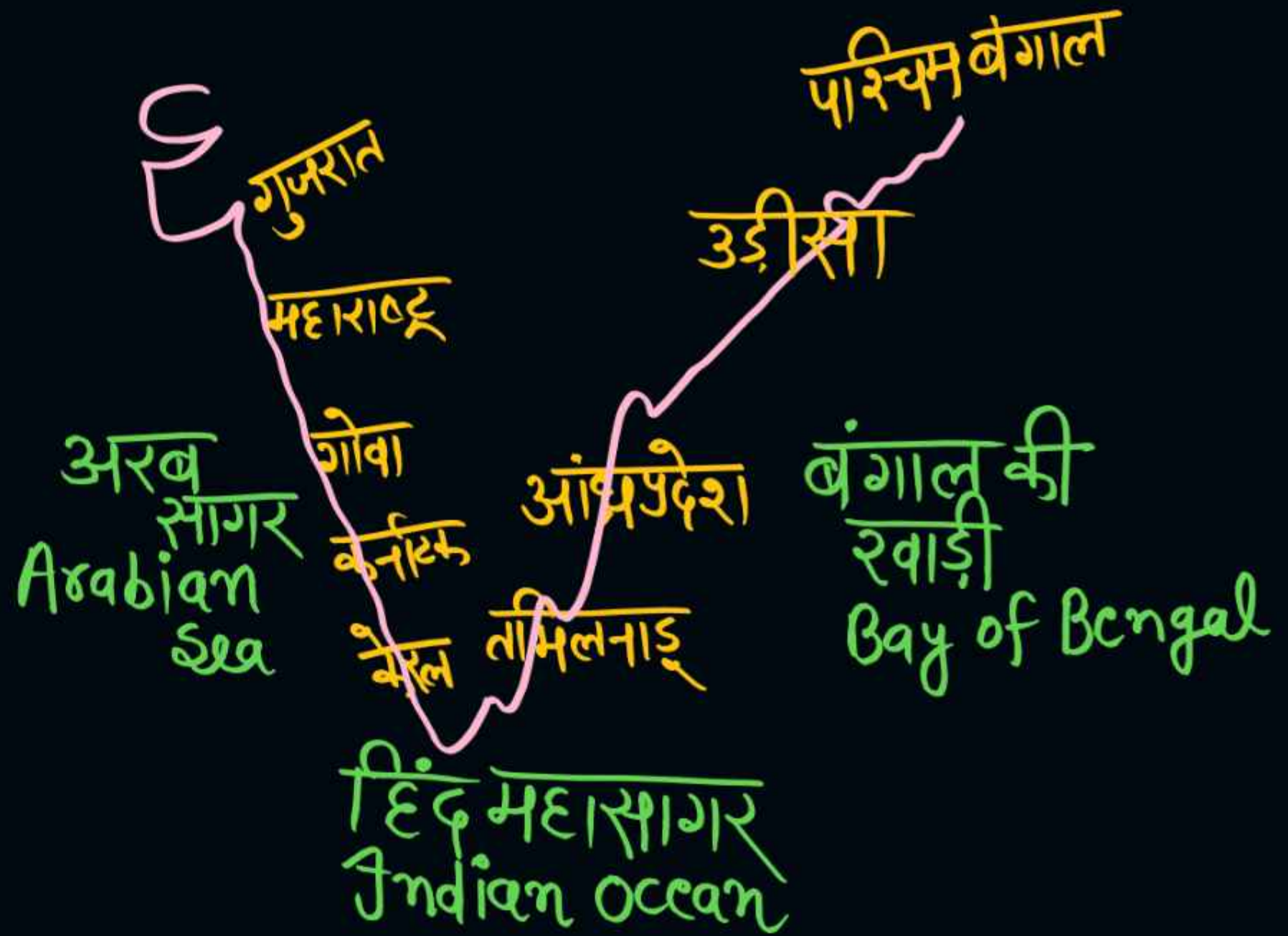
(b) 9

(c) 10

(d) 11

* Coastal State - 9
तटीय राज्य - 9

- 1- Gujarat
- 2- Maharashtra
- 3- Goa
- 4- Karnataka
- 5- Kerala
- 6- Tamilnadu
- 7- Andhra Pradesh
- 8- Odisha
- 9- West Bengal



→ तटीय केंद्रशासित प्रदेश - 4
Coastal Union Territories

↳ Andaman and Nicobar

Lakshadweep / लक्षद्वीप

Puducherry / पुदुचेरी

Daman and Diu Dadra Nagar Haveli

दमन द्वीप व दादर नागर हवेली

→ मुख्य भूमि की तटीय सीमा की लं० - 6100km
(Mainland coastline)

→ द्वीपों सहित तटीय सीमा की लं० - 7516.67 Km
↓ India's total coastline
And Nicobar + Lakshadweep

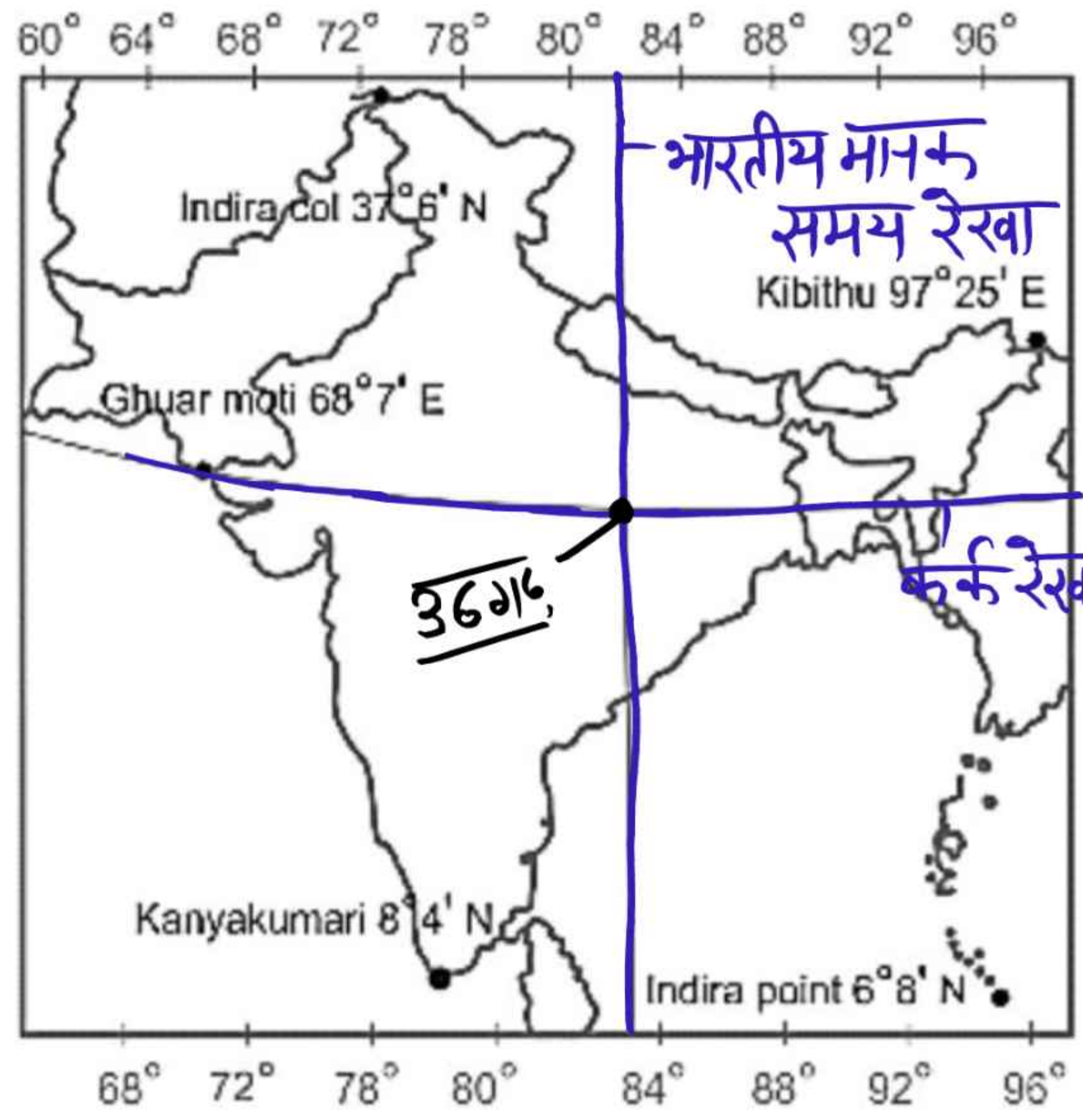
→ सबसे लंबी तटीय सीमा वाला राज्य - Gujarat
(Longest coastline)

→ सबसे छोटी तटीय सीमा वाला राज्य - Goa
(Smallest coastline)

→ सबसे लंबी तटीय सीमा लगाने वाला केंद्रशासित प्रदेश -
Union Territory Andaman
Nicobar
↓ 1962 Km



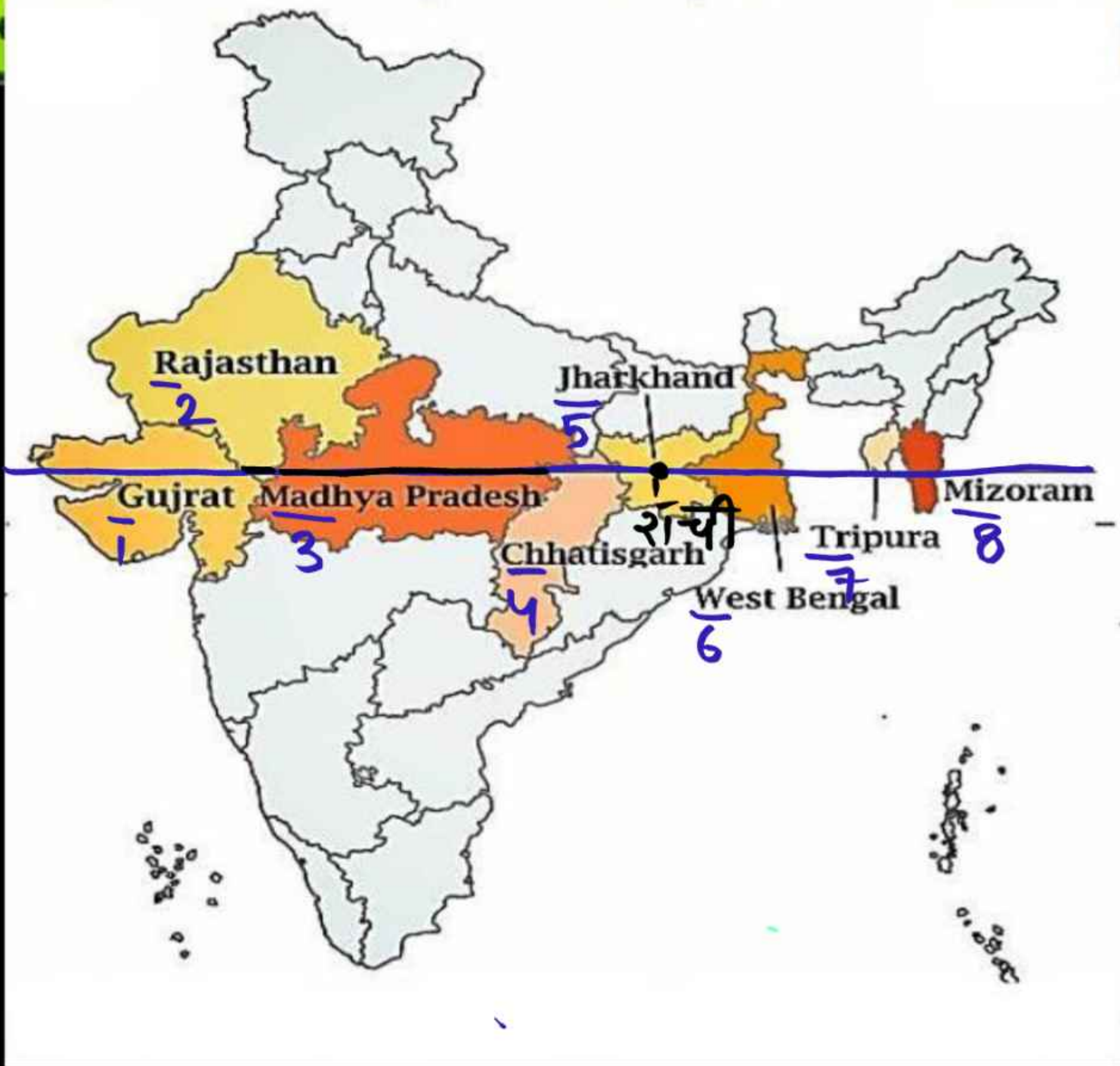
SSC GD 2025





SSC GD 2025

Indian States Through Which Tropic of Cancer Passes





SSC GD 2022

